

OZNAČENIE REGULOVANÝCH PRIESTOROV V KRAJINE

- OP.01: lesy osobitného určenia, NPR Choč, biocentrum nadregionálneho významu Choč, Natura 2000
- OP.02: ochranné lesy, NPR Choč, biocentrum nadregionálneho významu Choč, Natura 2000
- OP.03: ochranné lesy, NPR Choč, biocentrum nadregionálneho významu Choč, Natura 2000, PHO vodných zdrojov
- OP.04: ochranné lesy, biokoridor nadregionálneho významu Chočské vrchy
- OP.05: ochranné lesy, biokoridor nadregionálneho významu Chočské vrchy, PHO vodných zdrojov
- OP.06: hospodárske lesy, biokoridor nadregionálneho významu Chočské vrchy, PHO vodných zdrojov
- OP.07: hospodárske lesy, biokoridor nadregionálneho významu Chočské vrchy
- OP.08: ochranné lesy
- OP.09: nelesná drevinová vegetácia (NDV) a trvalé trávne porasty (TTP), biokoridor nadregionálneho významu Chočské vrchy
- OP.10: trvalé trávne porasty (TTP), biokoridor nadregionálneho významu Chočské vrchy
- OP.11: trvalé trávne porasty (TTP), biokoridor nadregionálneho významu Chočské vrchy
- OP.12: nelesná drevinová vegetácia (NDV) a trvalé trávne porasty (TTP), biokoridor nadregionálneho významu Chočské vrchy
- OP.13: orná pôda, meliorácie
- OP.14: koridor rieky Váh, biokoridor nadregionálneho významu Váh, územie európskeho významu Váh
- OP.15: koridory vodných tokov Likavky a jej prítokov a brehovými porastami a mokraďami, miestny biokoridor
- OP.16: narušené a nevyužívané plochy po armáde

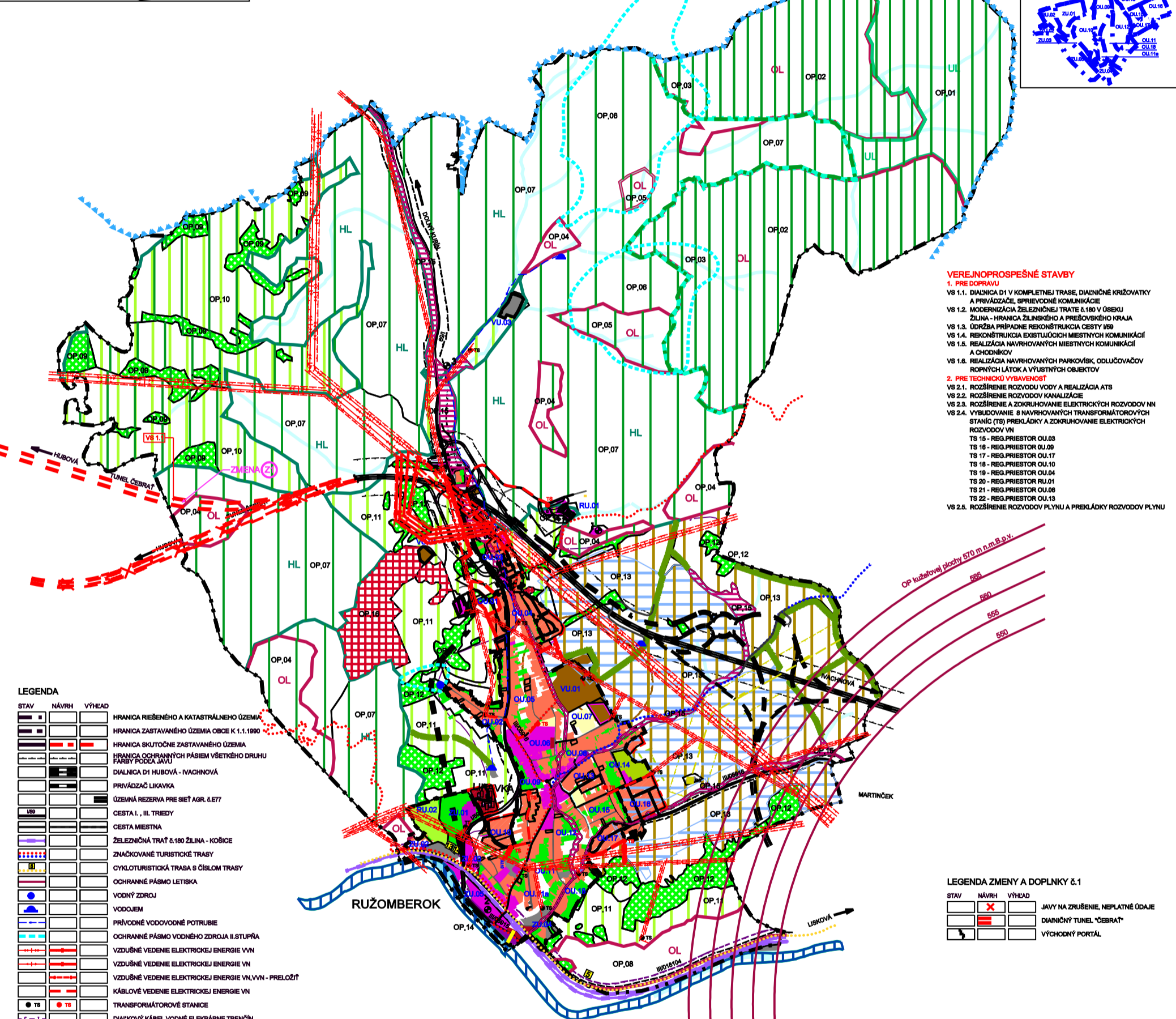
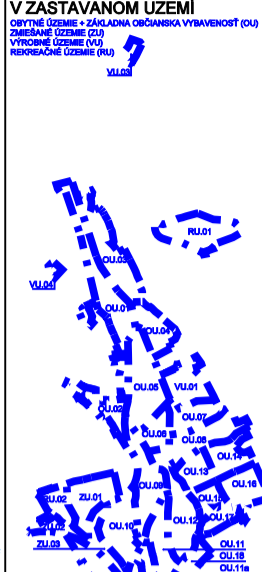
OZNAČENIE REGULOVANÝCH PRIESTOROV V ZASTAVANOM ÚZEMÍ

- A - OBYTNÉ ÚZEMIE + ZÁKLADNÁ OBČIANSKA VYBAVENOSŤ (OU)**
- OU.01 - BUDOVO
- OU.02 - OKOLO UL. S.NEMĚJKÁ
- OU.03 - POD HRADOM I.
- OU.04 - POD HRADOM II.
- OU.05 - PUSKÁREŇ
- OU.06 - ŠKOLSKÝ AREÁL
- OU.07 - ŠPORTOVÝ AREÁL
- OU.08 - JANOVAKOVA
- OU.09 - OKOLO CESTY I/89 + ÚBŔZ.
- OU.10 - PARÁŠKA
- OU.11 - BELLOVA
- OU.12 - OKOLO POTOKA
- OU.13 - NAD MLYNSKOU
- OU.14 - CINTORÍN
- OU.15 - ŠTŔBOVA
- OU.16 - DO MARTINEKA
- OU.17 - POD MŇICHOM
- OU.18 - MIKUŠTAKOVA

B - ZMIEŠANÉ ÚZEMIE (ZU)

- ZU.01 - DOM DŮCHODOVCŮ
 - ZU.02 - KURKOVA VILA
 - ZU.03 - POD PARÁŠKOU
 - ZU.04 - PRI ŽELEZNICI
 - ZU.05 - ZA ŽELEZNICOU
- C - VÝROBNÉ ÚZEMIE (VU)**
- VU.01 - PODHOSPODÁRSKE DRUŽSTVO
 - VU.03 - KRAMARSKÁ
 - VU.04 - STRELNICA
- D - REKREAČNÉ ÚZEMIE (RU)**
- RU.01 - ŠTEPNICA
 - RU.02 - ZÁHRADKOVÁ OSADA
- REGULOVANÝ PRIESTOR VU.02 - ÚZEMIE NEPREŠLO PREROKOVACÍM KONANÍM**

REGULOVANÉ PRIESTORY V ZASTAVANOM ÚZEMÍ



VEREJNOPROSPEŠNÉ STAVBY

- 1. PRE DOPRAVU**
- VS 1.1. DIADNICA D1 V KOMPLETNEJ TRASE, DIADNICE KRÍŽOVATKY A PRIVÁDZACE, SPRIVODNÉ KOMUNIKÁCIE
 - VS 1.2. MODERNIZÁCIA ŽELEZNIČNEJ TRATE 8.180 V ÚSEKU ŽILINA - HRANICA ŽILINSKEHO A PREŠOVSKÉHO KRAJA
 - VS 1.3. ÚDRŽBA PRÍPADNE REKONŠTRUKCIA CESTY I/89
 - VS 1.4. REKONŠTRUKCIA EXISTUJÚCICH MIESTNYCH KOMUNIKÁCIÍ
 - VS 1.5. REALIZÁCIA NAVRHOVANÝCH MIESTNYCH KOMUNIKÁCIÍ A CHODNÍKOV
 - VS 1.6. REALIZÁCIA NAVRHOVANÝCH PARKOVÍSK, ODLUČOVAČOV ROPNÝCH LÁTKO A VÝUSTNÝCH OBJEKTOV
- 2. PRE TECHNICKÚ VYBAVENOSŤ**
- VS 2.1. ROZŠÍRENIE ROZVODU VODY A REALIZÁCIA ATS
 - VS 2.2. ROZŠÍRENIE ROZVODOV KANALIZÁCIE
 - VS 2.3. ROZŠÍRENIE A ZOKRUHOVANIE ELEKTRICKÝCH ROZVODOV NN
 - VS 2.4. VYBUDOVANIE 8 NAVRHOVANÝCH TRANSFORMÁTOROVÝCH STANÍC (TS) PREKLÁDKY A ZOKRUHOVANIE ELEKTRICKÝCH ROZVODOV VN
 - TS 16 - REG.PRIESTOR OU.03
 - TS 17 - REG.PRIESTOR OU.09
 - TS 18 - REG.PRIESTOR OU.17
 - TS 19 - REG.PRIESTOR OU.10
 - TS 20 - REG.PRIESTOR OU.04
 - TS 21 - REG.PRIESTOR OU.08
 - TS 22 - REG.PRIESTOR OU.13
 - VS 2.5. ROZŠÍRENIE ROZVODOV PLYNU A PREKLÁDKY ROZVODOV PLYNU

LEGENDA

STAV	NÁVRH	VÝHEAD	HRANICA RIEBENÉHO A KATASTRÁLNEHO ÚZEMIA
[Symbol]	[Symbol]	[Symbol]	HRANICA ZASTAVANÉHO ÚZEMIA OBCE K 1.1.1990
[Symbol]	[Symbol]	[Symbol]	HRANICA SKUTOČNE ZASTAVANÉHO ÚZEMIA
[Symbol]	[Symbol]	[Symbol]	HRANICA OCHRANNÝCH PÁSIEK VŠETKÝCH DRUHŮ PŮDY PODĽA JAVU
[Symbol]	[Symbol]	[Symbol]	DIALNICA D1 HUBOVÁ - VACHNOVÁ
[Symbol]	[Symbol]	[Symbol]	PRIVÁDZAČ LIKAVKA
[Symbol]	[Symbol]	[Symbol]	ÚZEMNÁ REZERVA PRE SIEŤ AGR. 8.177
[Symbol]	[Symbol]	[Symbol]	CESTA I., III. TRIEDY
[Symbol]	[Symbol]	[Symbol]	CESTA MIESTNA
[Symbol]	[Symbol]	[Symbol]	ŽELEZNIČNÁ TRAT' 8.180 ŽILINA - KOŠICE
[Symbol]	[Symbol]	[Symbol]	ZNAČKOVANÉ TURISTICKÉ TRASY
[Symbol]	[Symbol]	[Symbol]	CYKLOTURISTICKÁ TRASA S ČÍSLM TRASY
[Symbol]	[Symbol]	[Symbol]	OCHRANNÉ PÁSMO LETISKA
[Symbol]	[Symbol]	[Symbol]	VODNÝ ZDROJ
[Symbol]	[Symbol]	[Symbol]	VODOJEM
[Symbol]	[Symbol]	[Symbol]	PRÍRODNÉ VODOVODNÉ POTRUBIE
[Symbol]	[Symbol]	[Symbol]	OCHRANNÉ PÁSMO VODNÉHO ZDROJA II. STUPŇA
[Symbol]	[Symbol]	[Symbol]	VZDUŠNÉ VEDENIE ELEKTRICKEJ ENERGIE VVN
[Symbol]	[Symbol]	[Symbol]	VZDUŠNÉ VEDENIE ELEKTRICKEJ ENERGIE VN
[Symbol]	[Symbol]	[Symbol]	VZDUŠNÉ VEDENIE ELEKTRICKEJ ENERGIE VN, VVN - PRELOŽIT
[Symbol]	[Symbol]	[Symbol]	KÁBLOVÉ VEDENIE ELEKTRICKEJ ENERGIE VN
[Symbol]	[Symbol]	[Symbol]	TRANSFORMÁTOROVÉ STANICE
[Symbol]	[Symbol]	[Symbol]	DIADKOVÝ KÁBEL VODNÉ ELEKTRÁRNE TRENČÍN
[Symbol]	[Symbol]	[Symbol]	VTL PLYNOVOD
[Symbol]	[Symbol]	[Symbol]	REGULAČNÁ STANICA PLYNU
[Symbol]	[Symbol]	[Symbol]	OCHRANNÉ LESY
[Symbol]	[Symbol]	[Symbol]	HOSPODÁRSKE LESY
[Symbol]	[Symbol]	[Symbol]	LESY OSOBNITÉHO URČENIA
[Symbol]	[Symbol]	[Symbol]	MELIOROVANÉ PŮDY - ODVODNENIE
[Symbol]	[Symbol]	[Symbol]	NARUŠENÉ PLOCHY
[Symbol]	[Symbol]	[Symbol]	VODNÉ TOKY, PLOCHY
[Symbol]	[Symbol]	[Symbol]	ORNÁ PŮDA
[Symbol]	[Symbol]	[Symbol]	TRVALÉ TRÁVNE PORASTY
[Symbol]	[Symbol]	[Symbol]	NELESNÁ DREVINOVÁ VEGETÁCIA
[Symbol]	[Symbol]	[Symbol]	NÁRODNÁ KULTÚRNA PAMIAŤKA PODĽA ÚZP
[Symbol]	[Symbol]	[Symbol]	1 ÚZPF 316 - HRAD LIKAVKA
[Symbol]	[Symbol]	[Symbol]	2 ÚZPF 10514 - BUDOVA BYVALÉHO SOKNEHO ÚRADU
[Symbol]	[Symbol]	[Symbol]	3 ÚZPF 384 - PAMÄTNÉ MIESTO S PAMÄTIŇKOM - KRAMARSKÁ

LEGENDA ZMENY A DOPLNKY č.1

STAV	NÁVRH	VÝHEAD	JAVY NA ZRUŠENIE, NEPLATNÉ ÚDAJE
[Symbol]	[Symbol]	[Symbol]	[Symbol]
[Symbol]	[Symbol]	[Symbol]	[Symbol]
[Symbol]	[Symbol]	[Symbol]	[Symbol]
[Symbol]	[Symbol]	[Symbol]	[Symbol]

[Symbol]	[Symbol]	PLOCHY S PREVÁHOU ŠPORTU A TELOVÝCHOVY
[Symbol]	[Symbol]	PLOCHY CINTORÍNOV
[Symbol]	[Symbol]	PLOCHY ZARIADENÍ PODHOSPODÁRSKEJ VÝROBY
[Symbol]	[Symbol]	PLOCHY VÝROBY, SKLADOV, ZARIADENÍ TECHN. VYBAVENOSTI
[Symbol]	[Symbol]	OCHRANA PRÍRODY
[Symbol]	[Symbol]	CHOČSKÁ FATRA - CHOČSKÉ VRCHY - NADREGIONÁLNY BIKORIDOR
[Symbol]	[Symbol]	VÁH - NADREGIONÁLNY BIKORIDOR, NATURA SKUEV0283
[Symbol]	[Symbol]	CHOČ - NPR, NADREGIONÁLNE BIOCENTRUM, NATURA SKUEV0308
[Symbol]	[Symbol]	MIEŠTNÝ BIKORIDOR - LIKAVKA A JEJ PRÍTOKY
[Symbol]	[Symbol]	CHVŤ - CHOČSKÉ VRCHY
[Symbol]	[Symbol]	PRÍRODNÉ OPATRENIA
[Symbol]	[Symbol]	REVITALIZÁCIA NARUŠENÝCH PLOCH
[Symbol]	[Symbol]	VÝSADBA NOVEJ NELESNEJ DREVINOVEJ VEGETÁCIE
[Symbol]	[Symbol]	DOPLNENIE EXISTUJÚCEJ VEGETÁCIE
[Symbol]	[Symbol]	ZACHOVANIE PRVKOV NÍZKEJ DREVINOVEJ VEGETÁCIE V KRAJINE
[Symbol]	[Symbol]	INŠTALÁCIA ZÁBRAN PŘE DRAVCE
[Symbol]	[Symbol]	PRIESTOROVÉ REGULATÍVY
[Symbol]	[Symbol]	PLOCHY PRIESTOROVÝCH REGULATÍVOV V KRAJINE
[Symbol]	[Symbol]	PLOCHY PRIESTOROVÝCH REGULATÍVOV V ZASTAVANOM ÚZEMÍ




SCHÉMA ZÁVÄZNÝCH ČASŤÍ ÚPN - O LIKAVKA

ZMENY A DOPLNKY č.1