

## KÚPNA ZMLUVA

uzatvorená v zmysle § 588 a nasl. zákona č. 40/1964 Zb. Občiansky zákonník  
v znení neskorších predpisov

medzi týmito zmluvnými stranami:

Názov: **Obec Likavka**  
Sídlo: Obecný úrad, 034 95 Likavka č. 815  
IČO: 00315362  
DIČ: 2020589582  
Bankové spojenie: Prima banka Slovensko, a.s.  
Číslo účtu: IBAN SK88 5600 0000 0083 3872 0001  
Zastúpená: Ing. Marián Javorka, starosta obce

(ďalej len „**predávajúci**“) a

1. Meno a priezvisko: **Ing. Katarína Hasáková**  
Rodné priezvisko: Lipová  
Dátum narodenia:  
Rodné číslo:  
Trvalý pobyt: Ružomberok  
Štátna príslušnosť: Občan SR  
(ďalej len „**kupujúci v 1. rade**“)

2. Meno a priezvisko: **Richard Lipa**  
Rodné priezvisko: Lipa  
Dátum narodenia:  
Rodné číslo:  
Trvalý pobyt: Ružomberok  
Štátna príslušnosť: Občan SR  
(ďalej len „**kupujúci v 2. rade**“)

3. Meno a priezvisko: **Juraj Lipa**  
Rodné priezvisko: Lipa  
Dátum narodenia:  
Rodné číslo:  
Trvalý pobyt: Ružomberok  
Štátna príslušnosť: Občan SR  
(ďalej len „**kupujúci v 3. rade**“)

(ďalej kupujúci v 1, 2 a 3 rade spoločne s predávajúcim ako „**zmluvné strany**“)

## Čl. I.

### Úvodné ustanovenia

1. Obecné zastupiteľstvo obce Likavka Uznesením č. 58/2015-7 zo dňa 19.08.2015 a Uznesením č. 72/2015-7 zo dňa 26.11.2015 schválilo prevod majetku obce uvedený v Čl. II. bod 1. tejto zmluvy ako predmet kúpy v zmysle § 9a ods. 8 písm. b) zákona SNR č. 138/1991 Zb. o majetku obcí v znení neskorších predpisov pre žiadateľov:

Ing Katarína Hasáková, rod. Lipová, Ružomberok, občan SR, v podiele 1/3, Richard Lipa, rod. Lipa, Ružomberok, občan SR, v podiele 1/3, Juraj Lipa, rod. Lipa, Ružomberok, občan SR, v podiele 1/3 za kúpnu cenu uvedenú v Čl. III. tejto zmluvy podľa znaleckého posudku č. 37/2014 zo dňa 27.10.2014 a znaleckého posudku č. 40/2015 zo dňa 27.08.2015 a Zásad hospodárenia a nakladania s majetkom Obce Likavka.

## Čl. II.

### Predmet zmluvy

1. Predávajúci týmto na základe Uznesenia Obecného zastupiteľstva obce Likavka č. 58/2015-7 zo dňa 19.08.2015 a Uznesenia Obecného zastupiteľstva obce Likavka č. 72/2015-7 zo dňa 26.11.2015 a podľa geometrického plánu č. RP – 057/2010 zo dňa 02.12.2010, úradne overeného Správou katastra Ružomberok dňa 14.12.2010 pod číslom 834/2010 predáva za kúpnu cenu uvedenú v Čl. III. tejto zmluvy do podielového spoluvlastníctva kupujúcich v 1., 2. a 3. rade v zmysle § 9a ods. 8 písm. b) zákona SNR č. 138/1991 Zb. o majetku obcí v znení neskorších nehnuteľností :
  - a) pozemok – parcela registra „C“ č. 1203/3, o výmere 358 m<sup>2</sup>, druh pozemku: záhrady, vo výške spoluvlastníckeho podielu 1/3, výmera pripadajúca na spoluvlastnícky podiel predstavuje 119,33 m<sup>2</sup>
  - b) pozemok – parcela registra „C“ č. 1204/7, o výmere 151 m<sup>2</sup>, druh pozemku: zastavané plochy a nádvoria, vo výške spoluvlastníckeho podielu 1/3, výmera pripadajúca na spoluvlastnícky podiel predstavuje 50,33 m<sup>2</sup>
  - c) pozemok – parcela registra „C“ č. 1204/2, o výmere 12 m<sup>2</sup>, druh pozemku: zastavané plochy a nádvoria, vo výške spoluvlastníckeho podielu 1/3, výmera pripadajúca na spoluvlastnícky podiel predstavuje 4 m<sup>2</sup>

- d) pozemok – parcela registra „C“ č. 1204/6, o výmere 10 m<sup>2</sup>, druh pozemku: zastavané plochy a nádvoría, vo výške spoluvlastníckeho podielu 1/3, výmera pripadajúca na spoluvlastnícky podiel predstavuje 3,33 m<sup>2</sup>
- e) pozemok – parcela registra „C“ č. 2292/10, o výmere 3 m<sup>2</sup>, druh pozemku: zastavané plochy a nádvoría, vo výške spoluvlastníckeho podielu 1/3, výmera pripadajúca na spoluvlastnícky podiel predstavuje 1 m<sup>2</sup>,

doteraz zapísané v katastri nehnuteľností vedenom Okresným úradom Ružomberok, katastrálny odbor, na LV č. 3259, okres: Ružomberok, obec: Likavka, katastrálne územie: Likavka ako pozemky parcely registra „E“ č. 6010/1, o výmere 2303 m<sup>2</sup>, druh pozemku ostatné plochy a pozemky parcely registra „E“ č. 478, o výmere 910 m<sup>2</sup>, druh pozemku orná pôda (ďalej len „predmet kúpy“) a kupujúci v 1., 2. a 3. rade kupujú predmet kúpy od predávajúceho za podmienok uvedených v tejto zmluve.

2. Predávajúci prehlasuje, že predmet kúpy je jeho výlučným vlastníctvom. Predmet kúpy predáva z výlučného vlastníctva do podielového spoluvlastníctva kupujúcich, a to každému v spoluvlastníckom podiele 1/3 vzhľadom k celku.

### Čl. III.

#### Kúpna cena

1. Všeobecná hodnota predmetu kúpy bola podľa znaleckého posudku č. 37/2014 zo dňa 27.10.2014 a znaleckého posudku č. 40/2015 zo dňa 27.08.2015, ktoré vypracovala Ing. Danko Žakarovská, znalec z odboru stavebníctva, odvetvie odhad hodnoty nehnuteľností, evidenčné číslo znalca 913921, stanovená spolu na 1.868,- € (slovom: Jedentisícosemstošesťdesiatosem Eur).
2. Predávajúci predáva a kupujúci v 1., 2. a 3. rade kupujú predmet kúpy uvedený v Čl. II. bod 1. tejto zmluvy za kúpnu cenu 1.868,- € (slovom: Jedentisícosemstošesťdesiatosem Eur).
3. Kupujúci v 1. rade zaplatí z kúpnej ceny sumu 622,66 Eur (slovom: Šesťstodvadsaťdva Eur a šesťdesiatšesť Centov) a kupujúci v 2. rade zaplatí z kúpnej ceny sumu 622,67 Eur (slovom: Šesťstodvadsaťdva Eur a šesťdesiatšesť Centov) a kupujúci v 3. rade zaplatí z kúpnej ceny sumu 622,67 Eur (slovom: Šesťstodvadsaťdva Eur a šesťdesiatšesť Centov).

4. Kupujúci v 1. rade, kupujúci v 2. rade a kupujúci v 3. rade sa zaväzujú kúpnu cenu podľa Čl. III. bod 3. tejto kúpnej zmluvy zaplatiť v deň podpisu tejto kúpnej zmluvy, a to prevodom na bankový účet predávajúceho uvedený v záhlaví tejto zmluvy.
5. Závazok kupujúcich v 1., 2. a 3. rade zaplatiť kúpnu cenu podľa Čl. III. bod 4. tejto kúpnej zmluvy predávajúcemu sa považuje za splnený okamihom pripísania kúpnej ceny na účet predávajúceho.
6. Predávajúci svojím podpisom potvrdzuje, že súhlasí so spôsobom uhradenia kúpnej ceny.

#### **Čl. IV.**

##### **Vyhlásenia zmluvných strán**

1. Predávajúci vyhlasuje, že na pozemkoch, ktoré sú predmetom kúpy podľa tejto kúpnej zmluvy, neviaznu žiadne dlhy, záložné práva, vecné bremená, práva nájmu ani iné nároky tretích osôb.
2. Predávajúci vyhlasuje, že jeho vlastnícke právo k pozemkom nie je predmetom súdneho sporu, výkonu rozhodnutia alebo exekučného konania.
3. Kupujúci v 1., 2. a 3. rade vyhlasujú, že predmet kúpy kupujú v stave, v akom sa nachádza pri podpise tejto zmluvy, pričom tento stav je im dobre známy.

#### **Čl. V.**

##### **Návrh na vklad**

1. Zmluvné strany sa dohodli, že návrh na vklad vlastníckeho práva do katastra nehnuteľností podá kupujúci v 1. rade do 30 dní od podpísania tejto zmluvy zmluvnými stranami, k čomu ho predávajúci a kupujúci v 2. rade a kupujúci v 3. rade podpísaním tejto zmluvy zároveň splnomocňujú.
2. Všetky poplatky a úhrady, spojené so zápisom vkladu vlastníckeho práva do katastra nehnuteľností znášajú kupujúci v 1., 2. a 3. rade spoločne, rovným dielom.
3. Vlastnícke právo k predmetu kúpy prechádza na kupujúcich v 1., 2. a 3. rade dňom nadobudnutia právoplatnosti rozhodnutia Okresného úradu Ružomberok, katastrálneho odboru o povolení vkladu vlastníckeho práva do katastra nehnuteľností.

4. Zmluvné strany zhodne vyhlasujú, že do povolenia vkladu vlastníckeho práva v prospech kupujúcich v 1., 2. a 3. rade do katastra nehnuteľností, sú ako účastníci tejto zmluvy v plnom rozsahu viazaní v zmluve prejavenu vôľou a svojimi podpismi na zmluve.
5. Zmluvné strany sa zaväzujú, že v prípade ak Okresný úrad Ružomberok, katastrálny odbor preruší alebo zastaví konanie o povolení vkladu vlastníckeho práva do katastra nehnuteľností, poskytnúť si maximálnu súčinnosť potrebnú na odstránenie nedostatkov, ktoré boli dôvodom prerušenia alebo zastavenia konania.
6. Predávajúci sa zaväzuje, že v prípade nepovolenia vkladu vlastníckeho práva do katastra nehnuteľností vráti zaplatenú kúpnu cenu kupujúcim v 1., 2. a 3. rade do 10 dní od nepovolenia vkladu vlastníckeho práva do katastra nehnuteľností.

## **Čl. VI.**

### **Platnosť a účinnosť zmluvy**

1. Kúpna zmluva nadobúda platnosť dňom jej podpísania oboma zmluvnými stranami.
2. Táto kúpna zmluva je povinne zverejňovanou zmluvou podľa § 5a zákona č. 211/2000 Z. z. o slobodnom prístupe k informáciám v znení neskorších predpisov a nadobúda účinnosť podľa § 47a ods. 1 zákona č. 40/1964 Zb. v znení neskorších predpisov (Občiansky zákonník) dňom nasledujúcim po dni jej zverejnenia na webovom sídle povinnej osoby – predávajúceho.
3. Kupujúci súhlasia s použitím ich osobných údajov pre účely tejto kúpnej zmluvy a so zverejnením tejto zmluvy podľa zákona č. 211/2000 Z. z. o slobodnom prístupe k informáciám v znení neskorších predpisov.


## **Čl. VII.**

### **Záverečné ustanovenia**



1. Práva a povinnosti zmluvných strán neupravené touto zmluvou osobitne sa riadia príslušnými ustanoveniami Občianskeho zákonníka platného v Slovenskej republike a ďalšími všeobecne záväznými právnymi predpismi platnými v Slovenskej republike.

2. Túto zmluvu je možné meniť a dopĺňať len formou písomných a očíslovaných dodatkov podpísaných zmluvnými stranami, ktoré budú tvoriť neoddeliteľnú súčasť tejto zmluvy.
3. Ak sa preukáže, že niektoré z ustanovení zmluvy (alebo jeho časť) je neplatné a/alebo neúčinné, takáto neplatnosť a/alebo neúčinnosť nemá za následok neplatnosť a/alebo neúčinnosť ďalších ustanovení zmluvy (alebo zostávajúcej časti dotknutého ustanovenia), alebo samotnej zmluvy. V takomto prípade sa zmluvné strany zaväzujú bez zbytočného odkladu nahradiť takéto ustanovenie (jeho časť) novým tak, aby bol zachovaný účel, sledovaný uzavretím zmluvy a dotknutým ustanovením. Zmluvné strany sa zaväzujú poskytnúť maximálne úsilie bez zbytočného odkladu na konvalidáciu takejto časti zmluvy.
4. Zmluvné strany vyhlasujú, že majú plnú spôsobilosť na právne úkony, sú oprávnení nakladať s predmetom kúpy a ich zmluvná voľnosť nie je obmedzená. Zmluvu uzavreli slobodne, vážne, určite a zrozumiteľne, bez omylu, nie v tiesni, ani nie za nápadne nevýhodných podmienok, zmluvu si obe zmluvné strany pozorne prečítali, jej obsahu porozumeli a na znak súhlasu so všetkými ustanoveniami zmluvu vlastnoručne podpísali.
5. Neoddeliteľnou súčasťou tejto zmluvy je :
- Výpis uznesenia č. 58/2015-7 zo zasadnutia Obecného zastupiteľstva Obce Likavka konaného dňa 19.08.2015,
  - Výpis uznesenia č. 72/2015-7 zo zasadnutia Obecného zastupiteľstva Obce Likavka konaného dňa 26.11.2015,
  - Geometrický plán č. RP – 057/2010 zo dňa 02.12.2010.
6. Táto zmluva sa vyhotovuje v 6 rovnopisoch, z ktorých každá zo zmluvných strán obdrží po jednom vyhotovení. Zostávajúce 2 vyhotovenia sa použijú pre účely vkladu vlastníckeho práva do katastra nehnuteľností.

V Likavke, dňa 11.2.2016

  
Obec Likavka  
starosta obce  
Ing. Marián Javorka  
**predávajúci**



**OBEC LIKAVKA**  
osvedčuje, že osoba, ktorej podpis bol osvedčený  
meno a priezvisko ING. MARIÁN JAVORKA  
rodné číslo 70 03 14 / 7767 trvale bytom .....  
LIKAVKA 578  
urobila ho na tejto listine - uznala za svoj vlastný.  
Osvedčenie bolo zapísané v osvedčovacej knihe pod  
čísлом 98 - 103 / 12016  
Osoba preukázala svoju totožnosť preukazom  
druh OP číslo EJ 486 995  
V Likavke dňa 11 02 2016  
  
pcdpjs 

.....  
Ing. Katarína Hasáková

**kupujúci v 1. rade**

.....  
Richard Lipa

**kupujúci v 2. rade**

.....  
Juraj Lipa

**kupujúci v 3. rade**

## Výpis uznesenia

zo zasadnutia Obecného zastupiteľstva Obce Likavka konaného dňa 19.08.2015

### Uznesenie č. 58/2015 - 7

#### **K bodu 5 - Prevod obecného majetku**

Obecné zastupiteľstvo Obce Likavka

#### ***schvaľuje***

prevod majetku obce v zmysle § 9a ods. 8 písm. b) zákona SNR č. 138/1991 Zb. o majetku obcí, v znení neskorších predpisov pozemkov KN C parc. č. 1204/7, o výmere 151 m<sup>2</sup>, druh pozemku zastavané plochy a nádvorí a KN C parc. č. 1203/3, o výmere 358 m<sup>2</sup>, druh pozemku záhrady, zamerané geometrickým plánom č. RP – 057/2010, vyhotoveným dňa 2.12.2010, Ing. Jozefom Pniakom, doteraz zapísané na LV č. 3259, vedenom Okresným úradom Ružomberok, katastrálnym odborom, ako pozemky KN E parc. č. 6010/1, o výmere 2303 m<sup>2</sup>, druh pozemku ostatné plochy a KN E parc. č. 478, o výmere 910 m<sup>2</sup>, druh pozemku orná pôda, v k. ú. Likavka, za kúpnu cenu podľa znaleckého posudku č. 37/2014, zo dňa 27.10.2014, vo výške 1.780,-€ (slovom: Jedentisíc sedemstoosemdesiat Euro) a Zásad hospodárenia s majetkom Obce Likavka, príloha č. 3, pre žiadateľov:

Ing. Katarína Hasáková, rod. Lipová,  
v podiele 1/3,

Ružomberok, občan SR,

Richard Lipa, rod. Lipa

Ružomberok, občan SR, v podiele 1/3,

Juraj Lipa, rod. Lipa,

Ružomberok, občan SR, v podiele 1/3,

ktorí zabezpečia vypracovanie kúpnej zmluvy a návrh vkladu do katastra nehnuteľností na vlastné náklady.

**Prítomní poslanci:** Mgr. Peter Brtko, Miroslav Brtko, Ing. Edita Homolová, Daniel Krížo, Ing. Daniela Pongráczová, Ing. Michal Švento


**Hlasovali za:** Mgr. Peter Brtko, Miroslav Brtko, Ing. Edita Homolová, Daniel Krížo, Ing. Daniela Pongráczová, Ing. Michal Švento

**proti:** nikto

**zdržali sa:** nikto

V Likavke 28. 12. 2015



  
Ing. Marián Javorka  
starosta obce

**Výpis uznesenia**  
zo zasadnutia Obecného zastupiteľstva Obce Likavka konaného dňa 26.11.2015

**Uznesenie č. 72/2015 – 7**

**K bodu 6 - Prevod obecného majetku**

Obecné zastupiteľstvo Obce Likavka

***schvaľuje***

prevod majetku obce v zmysle § 9a ods. 8 písm. b) zákona SNR č. 138/1991 Zb. o majetku obcí, v znení neskorších predpisov pozemkov KN C parc. č. 1204/2, o výmere 12 m<sup>2</sup>, druh pozemku zastavané plochy a nádvoria, KN C parc. č. 1204/6, o výmere 10 m<sup>2</sup>, druh pozemku zastavané plochy a nádvoria, KN C parc. č. 2292/10, o výmere 3 m<sup>2</sup>, druh pozemku zastavané plochy a nádvoria, zamerané geometrickým plánom č. RP – 057/2010, vyhotoveným dňa 2.12.2010, Ing. Jozefom Pniakom, doteraz zapísané na LV č. 3259, vedenom Okresným úradom Ružomberok, katastrálnym odborom, ako pozemky KN E parc. č. 6010/1, o výmere 2303 m<sup>2</sup>, druh pozemku ostatné plochy a KN E parc. č. 478, o výmere 910 m<sup>2</sup>, druh pozemku orná pôda, v k. ú. Likavka, za kúpnu cenu podľa znaleckého posudku č. 40/2015, zo dňa 27.8.2015, vo výške 88,-€ (slovom: Osemdesiatosem Eur) a Zásad hospodárenia a nakladania s majetkom Obce Likavka, príloha č. 9, pre žiadateľov:

Ing. Katarína Hasáková, rod. Lipová,  
v podiele 1/3,

Ružomberok, občan SR,

Richard Lipa, rod. Lipa,

Ružomberok, občan SR, v podiele 1/3,

Juraj Lipa, rod. Lipa,

Ružomberok, občan SR, v podiele 1/3,

ktorí zabezpečia vypracovanie kúpnej zmluvy a návrh vkladu do katastra nehnuteľností na vlastné náklady.

**Prítomní poslanci:** Mgr. Peter Brtko, Miroslav Brtko, MVDr. Vladimír Hatala, Ing. Edita Homolová, Daniel Krížo, Marián Mliečko, Ing. Daniela Pongráczová, Ing. Michal Švento

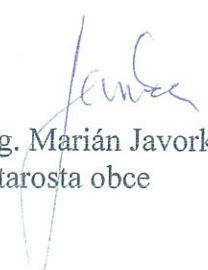
**Hlasovali za:** Mgr. Peter Brtko, Miroslav Brtko, MVDr. Vladimír Hatala, Ing. Edita Homolová, Daniel Krížo, Marián Mliečko, Ing. Daniela Pongráczová, Ing. Michal Švento

**proti:** nikto

**zdržali sa:** nikto

V Likavke 28.12.2015



  
Ing. Marián Javorka  
starosta obce

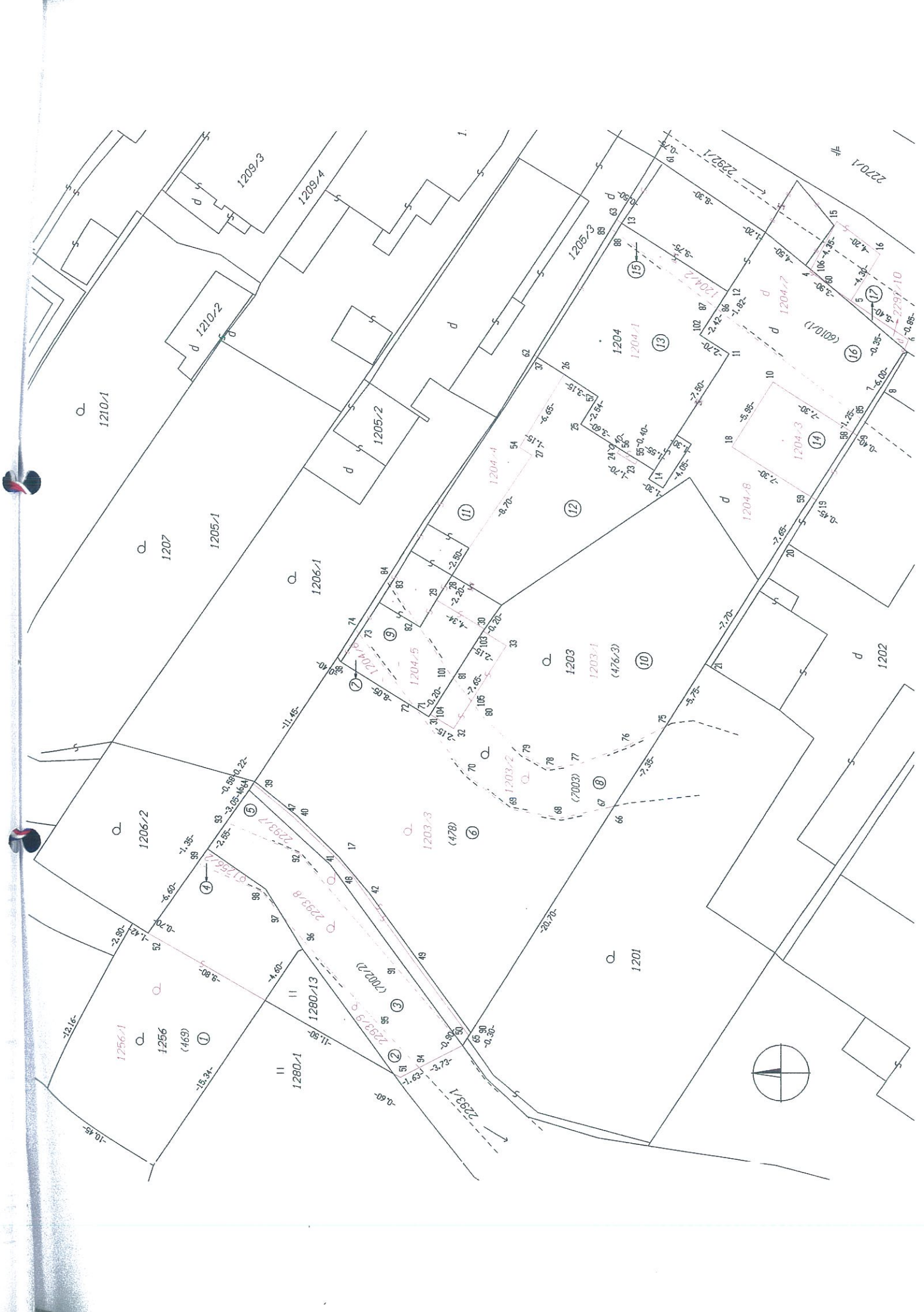


Geometrický plán je podkladom na právne úkony, keď údaje doterajšieho stavu výkazu výmer sú zhodné s údajmi platných výpisov z katastra nehnuteľností

Vyhotovitel  Ing. Jozef Pniak - Geodet a kartograf V. Šrobára 1524/6 03401 Ružomberok IČO: 17877334	Kraj <i>Žilinský</i>	Okres <i>Ružomberok</i>	Obec <i>Likavka</i>
	Katastr. územie <i>Likavka</i>	Číslo plánu <i>RP - 057/2010</i>	Mapový list č. <i>Likavka 26</i>
<b>GEOMETRICKÝ PLÁN</b>		<i>na rozdel. parcel, určenie vlast. práv k poz. parc. č. 1203/1-3, 1204/1-8, 1256/1,2, 2292/10, 2293/7-9, zamer. domu, garáže a hosp. objektov k ich zápisu do operátu KN a vydanie...</i>	
Vyhotovil	Autorizačne overil		Úradne overil
Dňa: <i>02.12.2010</i> Meno: <i>Ing. Jozef Pniak</i>	Dňa: <i>03.12.2010</i> Meno: <i>Ing. Jozef Pniak</i>	Dňa: <i>14.12.2010</i> Meno: <i>Ing. Magdaléna Bachanová</i>	Číslo: <i>RP 057/2010</i>
Nové hranice boli v prírode označené <i>oplotením, objektami</i>	Náležitostami a presnosťou zodpovedá predpisom		Úradne overené podľa § 9 zákona NR SR č. 215/1995 Z.z. o geodézii a kartografii
Záznam podrobného merania (meračský náčrt) č. <i>E 1547</i>			
Súradnice bodov označených číslami a ostatné meračské údaje sú uložené vo všeobecnej dokumentácii			

Pečiatka a podpis

Pečiatka a podpis



## VÝKAZ VÝMER

		Doterajší stav				Zmeny				Nový stav					
listu vlast.	Číslo parcely		Výmera		Druh pozemku	D i e l	k parcele číslo	m <sup>2</sup>	od parcely číslo	m <sup>2</sup>	Číslo parcely	Výmera		Druh pozemku kód	Vlastník (iná opráv. osoba) adresa (sídlo)
	KN - E	KN	ha	m <sup>2</sup>								ha	m <sup>2</sup>		
	LV														
<b>STAV PRÁVNÝ</b>															
3513	469		1	1057	orná pôda	1	1256/1	238			(469	1	0804	orná pôda)	doterajší
						2	2293/9	15							
3518	476/3			835	zastav.pl.	10	1203/1	296			(476/3			zaniká)	
						11	1204/4	104							
						12	1204/8	235							
						13	1204/1	157							
						14	1204/3	43							
3259	478			910	orná pôda	5	2293/7	26			(478	516	0804	orná pôda)	doterajší
						6	1203/3	358							
						7	1204/6	10							
3259	6010/1			2303	ostat.pl.	15	1204/2	12			(6010/1	2137	0804	ostat.pl.)	doterajší
						16	1204/7	151							
						17	2292/10	3							
3262	7002/2			468	vodná pl.	3	2293/8	92			(7002/2	371	0804	vodná pl.)	doterajší
						4	1256/2	5							
3709	7003			200	záhrada	8	1203/2	73			(7003	91	0804	záhrada)	doterajší
						9	1204/5	36							
						10			476/3	296	1203/1	296	0804	záhrada 4	Lipová Viera Likavka 962
						8			7003	73	1203/2	73	0804	záhrada 4	Lipová Viera Likavka 962
						6			478	358	1203/3	358	0804	záhrada 4	Lipová Viera Likavka 962
						13			476/3	157	1204/1	157	0804	zastav.pl. 15 10	Lipová Viera Likavka 962
						15			6010/1	12	1204/2	12	0804	zastav.pl. 15	Lipová Viera Likavka 962
						14			476/3	43	1204/3	43	0804	zastav.pl. 16 7	Lipová Viera Likavka 962
						11			476/3	104	1204/4	104	0804	zastav.pl. 17 2	Lipová Viera Likavka 962
						9			7003	36	1204/5	36	0804	zastav.pl. 17 2	Lipová Viera Likavka 962
						7			478	10	1204/6	10	0804	zastav.pl. 17 2	Lipová Viera Likavka 962

**VÝKAZ VÝMER**

Doterajší stav				Zmeny					Nový stav					
Číslo listu vlast.	Číslo parcely		Výmera		Druh pozemku	D i e l k parcele číslo	m <sup>2</sup>	od parcely číslo	m <sup>2</sup>	Číslo parcely	Výmera		Druh pozemku kód	Vlastník (iná opráv. osoba) adresa (sídlo)
	KN - E	KN	ha	m <sup>2</sup>							ha	m <sup>2</sup>		
						16		6010/1	151	1204/7	151	zastav.pl. 18	Lipová Viera Likavka 962	
						12		476/3	235	1204/8	235	zastav.pl. 18	Lipová Viera Likavka 962	
						1		469	238	1256/1	238	záhrada 4	Lipová Viera Likavka 962	
						4		7002/2	5	1256/2	5	záhrada 4	Lipová Viera Likavka 962	
						17		6010/1	3	2292/10	3	zastav.pl. 18	Lipová Viera Likavka 962	
						5		478	26	2293/7	26	záhrada 4	Lipová Viera Likavka 962	
						3		7002/2	92	2293/8	92	záhrada 4	Lipová Viera Likavka 962	
						2		469	15	2293/9	15	záhrada 4	Lipová Viera Likavka 962	
<i>Spolu</i>			1	5773			1854		1854		1	5773		
<b>STAV PODĽA REGISTRA C KN</b>														
	1203		727	záhrada						1203/1 ✓	296	záhrada 4	Lipová Viera Likavka 962	
										1203/2 ✓	73	záhrada 4	Lipová Viera Likavka 962	
										1203/3 ✓	358	záhrada 4	Lipová Viera Likavka 962	
	1204		748	zastav.pl.						1204/1 ✓	157	zastav.pl. 15 10	Lipová Viera Likavka 962	
										1204/2 ✓	12	zastav.pl. 15	Lipová Viera Likavka 962	
										1204/3 ✓	43	zastav.pl. 16 7	Lipová Viera Likavka 962	
										1204/4 ✓	104	zastav.pl. 17 2	Lipová Viera Likavka 962	

## VÝKAZ VÝMER

Doterajší stav				Zmeny					Nový stav					
Číslo parcely		Výmera		Druh pozemku	Diel	k parcele číslo	m <sup>2</sup>	od parcely číslo	m <sup>2</sup>	Číslo parcely	Výmera		Druh pozemku	Vlastník (iná opráv. osoba) adresa (sídlo)
V - E	KN	ha	m <sup>2</sup>								ha	m <sup>2</sup>		
										1204/5	36		zastav.pl. 17 2	Lipová Viera Likavka 962
										1204/6	10		zastav.pl. 17 2	Lipová Viera Likavka 962
										1204/7	151		zastav.pl. 18	Lipová Viera Likavka 962
										1204/8	235		zastav.pl. 18	Lipová Viera Likavka 962
	1256		243	záhrada						1256/1	238		záhrada 4	Lipová Viera Likavka 962
										1256/2	5		záhrada 4	Lipová Viera Likavka 962
	2292/1		6271	vodná pl.						2292/1	6268		vodná pl. 11	doterajší
										2292/10	3		zastav.pl. 18	Lipová Viera Likavka 962
	2293/1		714	vodná pl.						2293/1	581		vodná pl. 11	doterajší
										2293/7	26		záhrada 4	Lipová Viera Likavka 962
										2293/8	92		záhrada 4	Lipová Viera Likavka 962
										2293/9	15		záhrada 4	Lipová Viera Likavka 962
			8703								8703			

druh pozemku záhrada pre novovytvorené parcely C-KN č. 2293/7, 2293/8, 2293/9, je možné do katastra nehnuteľností zapísať na základe súhlasu vodohospodárskeho orgánu a správcu toku (diely č. 5,3,2)druh pozemku dvor pre novovytvorenú parcelu C-KN č. 2292/10, je možné do katastra nehnuteľností zapísať na základe súhlasu vodohospodárskeho orgánu a správcu toku (diel č. 17)

C-KN parcela č.1204 doterajšieho stavu: rodinný dom s.č. 962 postavený na uvedenej parcele je zapísaný v LV č. 4185

ód spôsobu využívania pozemkov:

- 1 - Pestovanie zeleniny, ovocia alebo okrasná zeleň
- 5 - Bytová budova so súpisným číslom
- 6 - Nebytová budova so súpisným číslom
- 7 - Budova bez súpisného čísla
- 8 - Dvor
- 1 - Vodný tok prirodzený alebo umelý

kód druhu stavby:

- 10 - Rodinný dom
- 7 - Samostatne stojaca garáž
- 2 - Poľnohospodárska budova

ING. JOZEF PNIAK  
Geodet a kartograf  
V. Šrobára 1524/6  
034 01 RUŽOMBEROK  
☎ 044 / 4325119

