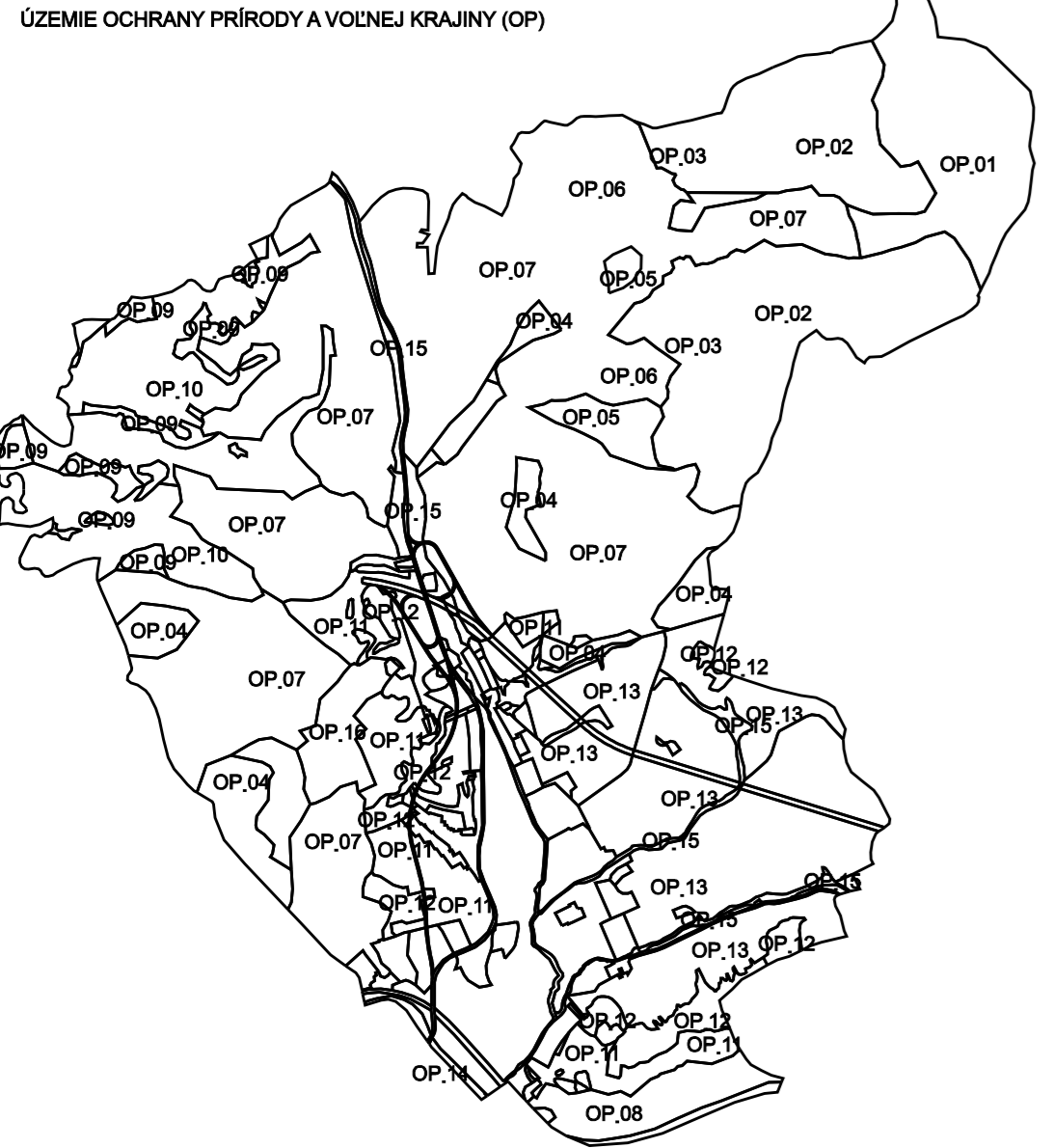


ÚZEMNÝ PLÁN OBCE LIKAVKA

REGULOVANÉ PRIESTORY V KRAJINE

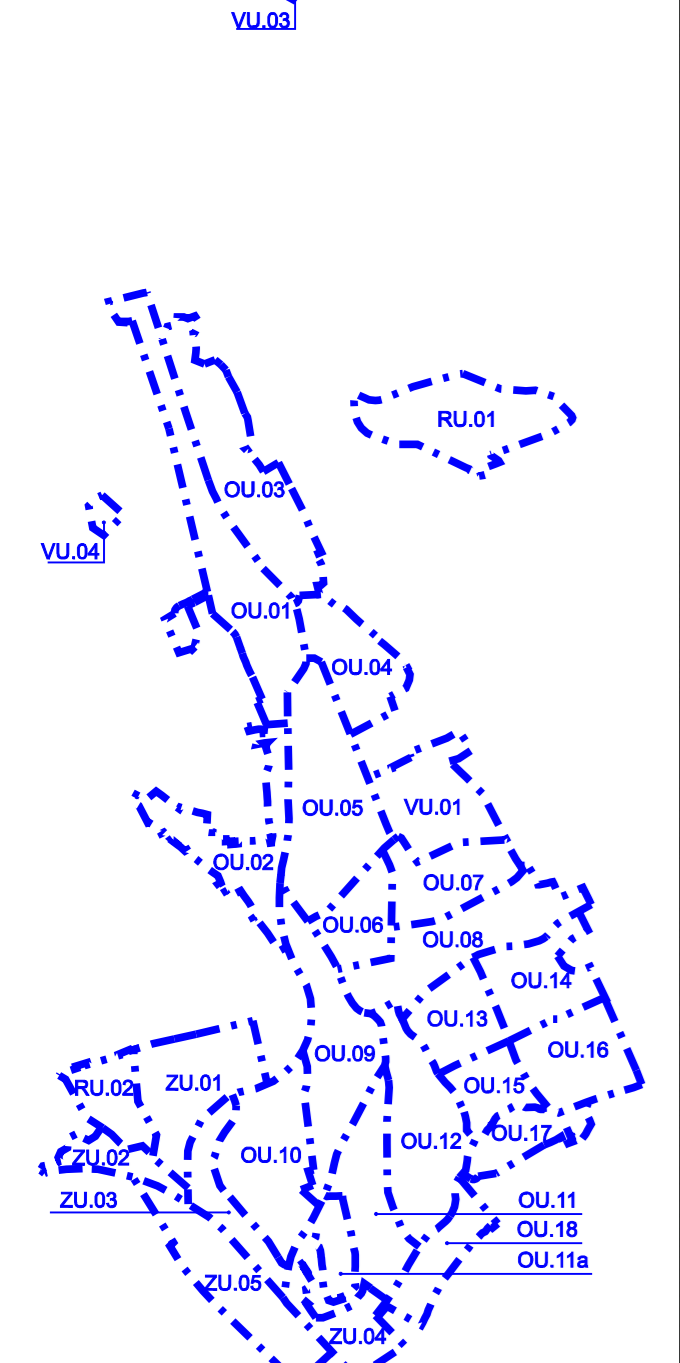


OZNAČENIE REGULOVANÝCH PRIESTOROV V KRAJINE

- OP.01: lesy osobitného určenia, NPR Choč, biocentrum nadregionálneho významu Choč, Natura 2000
- OP.02: ochranné lesy, NPR Choč, biocentrum nadregionálneho významu Choč, Natura 2000
- OP.03: ochranné lesy, NPR Choč, biocentrum nadregionálneho významu Choč, Natura 2000, PHO vodných zdrojov
- OP.04: ochranné lesy, biokoridor nadregionálneho významu Chočské vrchy
- OP.05: ochranné lesy, biokoridor nadregionálneho významu Chočské vrchy, PHO vodných zdrojov
- OP.06: hospodárske lesy, biokoridor nadregionálneho významu Chočské vrchy, PHO vodných zdrojov
- OP.07: hospodárske lesy, biokoridor nadregionálneho významu Chočské vrchy
- OP.08: ochranné lesy
- OP.09: nelesná drevinová vegetácia (NDV) a trvalé trávne porasty (TTP), biokoridor nadregionálneho významu Chočské vrchy
- OP.10: trvalé trávne porasty (TTP), biokoridor nadregionálneho významu Chočské vrchy
- OP.11: trvalé trávne porasty (TTP)
- OP.12: nelesná drevinová vegetácia (NDV) a trvalé trávne porasty (TTP), biokoridor nadregionálneho významu Chočské vrchy
- OP.13: orná pôda, meliorácie
- OP.14: koridor rieky Váh, biokoridor nadregionálneho významu Váh, územie európskeho významu Váh
- OP.15: koridory vodných tokov Likavky a jej prítokov s brehovými porastami a mokraďami, miestny biokoridor
- OP.16: narušené a nevyužívané plochy po armáde

REGULOVANÉ PRIESTORY V ZASTAVANOM ÚZEMÍ

- OU.01 - OBYTNÉ ÚZEMIE + ZÁKLADNÁ OBCIANSKA VYBAVENOSŤ (OU)
- ZMIEŠANÉ ÚZEMIE (ZU)
- VÝROBNÉ ÚZEMIE (VU)
- REKREAČNÉ ÚZEMIE (RU)



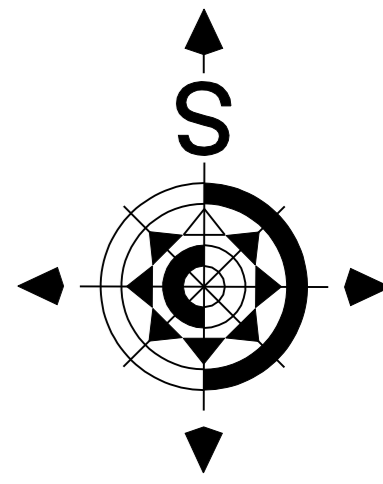
OZNAČENIE REGULOVANÝCH PRIESTOROV V ZASTAVANOM ÚZEMÍ

- A - OBYTNÉ ÚZEMIE + ZÁKLADNÁ OBCIANSKA VYBAVENOSŤ (OU)**
 - OU.01 - SUDOVO
 - OU.02 - OKOLO UL. S.NEMČEKA
 - OU.03 - POD HRADOM I.
 - OU.04 - POD HRADOM II.
 - OU.05 - PUSKÁREN
 - OU.06 - ŠKOLSKÝ AREÁL
 - OU.07 - ŠPORTOVÝ AREÁL
 - OU.08 - JANOVČIKOVA
 - OU.09 - OKOLO CESTY I/59 + ÚBOČ
 - OU.10 - PARAČKA
 - OU.11 - BELLOVA
 - OU.12 - OKOLO POTOKA
 - OU.13 - NAD MLÝNSKOU
 - OU.14 - CINTORIŇ
 - OU.15 - ŠTUROVA
 - OU.16 - DO MARTINČEKA
 - OU.17 - POD MINICHOM
 - OU.18 - MIKÚŠTIAKOVA
- B - ZMIEŠANÉ ÚZEMIE (ZU)**
 - ZU.01 - DOM DŮCHODCOV
 - ZU.02 - KUSKOVA VILA
 - ZU.03 - POD PARAČKOU
 - ZU.04 - PRI ŽELEZNICI
 - ZU.05 - ZA ŽELEZNICOU
- C - VÝROBNÉ ÚZEMIE (VU)**
 - VU.01 - POĽNOHOSPODÁRSKE DRUŽSTVO
 - VU.03 - KRAMARISKA
 - VU.04 - STRELNICA
- D - REKREAČNÉ ÚZEMIE (RU)**
 - RU.01 - ŠTEPNICA
 - RU.02 - ZÁHRADKOVÁ OSADA
- REGULOVANÝ PRIESTOR VU.02 - ÚZEMIE NEPREŠLO PREROKOVACÍM KONANÍM**

STAV	NÁVRH	VÝHLAD	LEGENDA
---	---	---	HRANICA RIEŠENÉHO A KATASTRÁLNEHO ÚZEMIA
---	---	---	HRANICA ZASTAVANÉHO ÚZEMIA OBCE K 1.1.1990
---	---	---	HRANICA SKUTOČNE ZASTAVANÉHO ÚZEMIA
---	---	---	HRANICA OCHRANNÝCH PÁSIEM VŠETKEHO DRUHU FARBY PODĽA JAVU
OL	OL	OL	OCHRANNÉ LESY
HL	HL	HL	HOSPODÁRSKE LESY
UL	UL	UL	LESY OSOBITNÉHO URČENIA
---	---	---	ÚZEMIA SO ZÁSTAVBOU
---	---	---	OBCIANSKA VYBAVENOSŤ
---	---	---	POĽNOHOSPODÁRSKE OBJEKTY A PRIESTORY
---	---	---	ZÁHRADKÁRSKA OSADA
---	---	---	ŽELEZIČNÁ A AUTOBUSOVÁ STANICA
---	---	---	ZÁHRADY
---	---	---	PLOCHY CINTORIŇOV
---	---	---	MELIOROVANÉ PÔDY - ODVODNENIE
---	---	---	VODNÉ TOKY, PLOCHY
---	---	---	ORNÁ PÔDA
---	---	---	TRVALÉ TRÁVNE PORASTY
---	---	---	NELESNÁ DREVINOVÁ VEGETÁCIA
---	---	---	KORIDORY VODNÝCH TOKOV
---	---	---	SENNÍK
---	---	---	NARUŠENÉ PLOCHY
---	---	---	DIALNICA D1 HUBOVÁ - IVACHNOVÁ
---	---	---	PRIVÁDZAČ LIKAVKA
---	---	---	ÚZEMNÁ REZERVA PRE SIET' AGR. ěE77
I/59	I/59	I/59	CESTA I., III. TRIEDY
---	---	---	CESTA MIESTNA
---	---	---	ŽELEZIČNÁ TRÁŤ ě.180 ŽILINA - KOŠICE
---	---	---	OCHRANNÉ PÁSMO LETISKA
---	---	---	VODNÝ ZDROJ
---	---	---	VODOJEM
---	---	---	PRÍRODNÉ VODOVODNÉ POTRUBIE
---	---	---	OCHRANNÉ PÁSMO VODNEHO ZDROJA II.STUPŇA
---	---	---	VZDUŠNÉ VEDENIE ELEKTRICKEJ ENERGIE VVN
---	---	---	VZDUŠNÉ VEDENIE ELEKTRICKEJ ENERGIE VN
---	---	---	VZDUŠNÉ VEDENIE ELEKTRICKEJ ENERGIE VN, VVN - PRELOŽIT
---	---	---	KÁBLOVÉ VEDENIE ELEKTRICKEJ ENERGIE VN
TS	TS	TS	TRANSFORMÁTOROVÉ STANICE
---	---	---	DIAĽKOVÝ KÁBEL VODNÉ ELEKTRÁRNE TREŇNÍN
---	---	---	VTL PLYNOVOD
RS	RS	RS	REGULAČNÁ STANICA PLYNU
1	1	1	NÁRODNÁ KULTÚRNA PAMIATKA PODĽA ÚZKP 1 ÚZPF 316 - HRAD LIKAVKA 2 ÚZPF 10514 - BUDOVA BYVALÉHO SOĽNEHO ÚRADU 3 ÚZPF 384 - PAMÄTNÉ MIESTO S PAMÄTIKOM - KRAMARISKA

OCHRANA PRÍRODY	LEGENDA
---	CHOČSKÁ FATRA - CHOČSKÉ VRCHY - NADREGIONÁLNY BOKORIDOR
---	VÁH - NADREGIONÁLNY BOKORIDOR, NATURA SKUEV0253
---	CHOČ - NPR, NADREGIONÁLNE BIOCENTRUM, NATURA SKUEV0305
---	MIESTNY BOKORIDOR - LIKAVKA A JEJ PRÍTOKY
---	INTERAKČNÝ PRVOK
---	INTERAKČNÝ PRVOK
---	CHVŮ - CHOČSKÉ VRCHY

EKOSTABILIZAČNÉ OPATRENIA	LEGENDA
---	REVITALIZÁCIA NARUŠENÝCH PLOCH
---	VÝSADBA NOVEJ NELESNEJ DREVINOVEJ VEGETÁCIE
---	DOPLNENIE EXISTUJÚCEJ VEGETÁCIE
---	ZACHOVANIE PRVKOV NÍZKEJ DREVINOVEJ VEGETÁCIE V KRAJINE
---	INŠTALÁCIA ZÁBRAN PRE DRAVCE



Architektonický ateliér **GAM** nám.A.Hlinku 27, Ružomberok

NÁZOV DOKUMENTÁCIE:

ÚZEMNÝ PLÁN OBCE LIKAVKA

NÁZOV VÝKRESU:

VÝKRES OCHRANY PRÍRODY A TVORBY KRAJINY, VRÁTANE PRVKOV USES-U

OBJEDNÁVATEĽ DOKUMENTÁCIE: OBEC - LIKAVKA

AUTORI RIEŠENIA: ING.ARCH. MARIÁN GOČ, AUTORIZOVANÝ ARCHITEKT

ODBORNÁ SPOLUPRÁCA: ING.PETER GAŽIK, ING.ANTON GALAS, ING.ANTON TURAN
ING. STANISLAV TABAČEK, JANKA RECHTORIKOVÁ, MÁRIA HATŇANKOVÁ

ČÍSLO ZÁKAZKY: 692 - 20

DÁTUM: MÁJ 2012

MIERKA VÝKRESU: 1 : 10 000

ČÍSLO VÝKRESU: 6

Mapový podklad © Úrad geodézie, kartografie a katastra Slovenskej republiky