

OZNAČENIE REGULOVANÝCH PRIESTOROV V KRAJINE

- OP.01: lesy osobitného určenia, NPR Choč, biocentrum nadregionálneho významu Choč, Natura 2000
- OP.02: ochranné lesy, NPR Choč, biocentrum nadregionálneho významu Choč, Natura 2000
- OP.03: ochranné lesy, NPR Choč, biocentrum nadregionálneho významu Choč, Natura 2000, PHO vodných zdrojov
- OP.04: ochranné lesy, biokoridor nadregionálneho významu Chočské vrchy
- OP.05: ochranné lesy, biokoridor nadregionálneho významu Chočské vrchy, PHO vodných zdrojov
- OP.06: hospodárske lesy, biokoridor nadregionálneho významu Chočské vrchy, PHO vodných zdrojov
- OP.07: hospodárske lesy, biokoridor nadregionálneho významu Chočské vrchy
- OP.08: ochranné lesy
- OP.09: nelesná drevinová vegetácia (NDV) a trvalé trávne porasty (TTP), biokoridor nadregionálneho významu Chočské vrchy
- OP.10: trvalé trávne porasty (TTP), biokoridor nadregionálneho významu Chočské vrchy
- OP.11: trvalé trávne porasty (TTP)
- OP.12: nelesná drevinová vegetácia (NDV) a trvalé trávne porasty (TTP), biokoridor nadregionálneho významu Chočské vrchy
- OP.13: orná pôda, meliorácie
- OP.14: koridor rieky Váh, biokoridor nadregionálneho významu Váh, územie európskeho významu Váh
- OP.15: koridory vodných tokov Likavky a jej prítokov a brňových porastov a mokraďami, miestny biokoridor
- OP.16: narušené a nevyužívané plochy po armáde

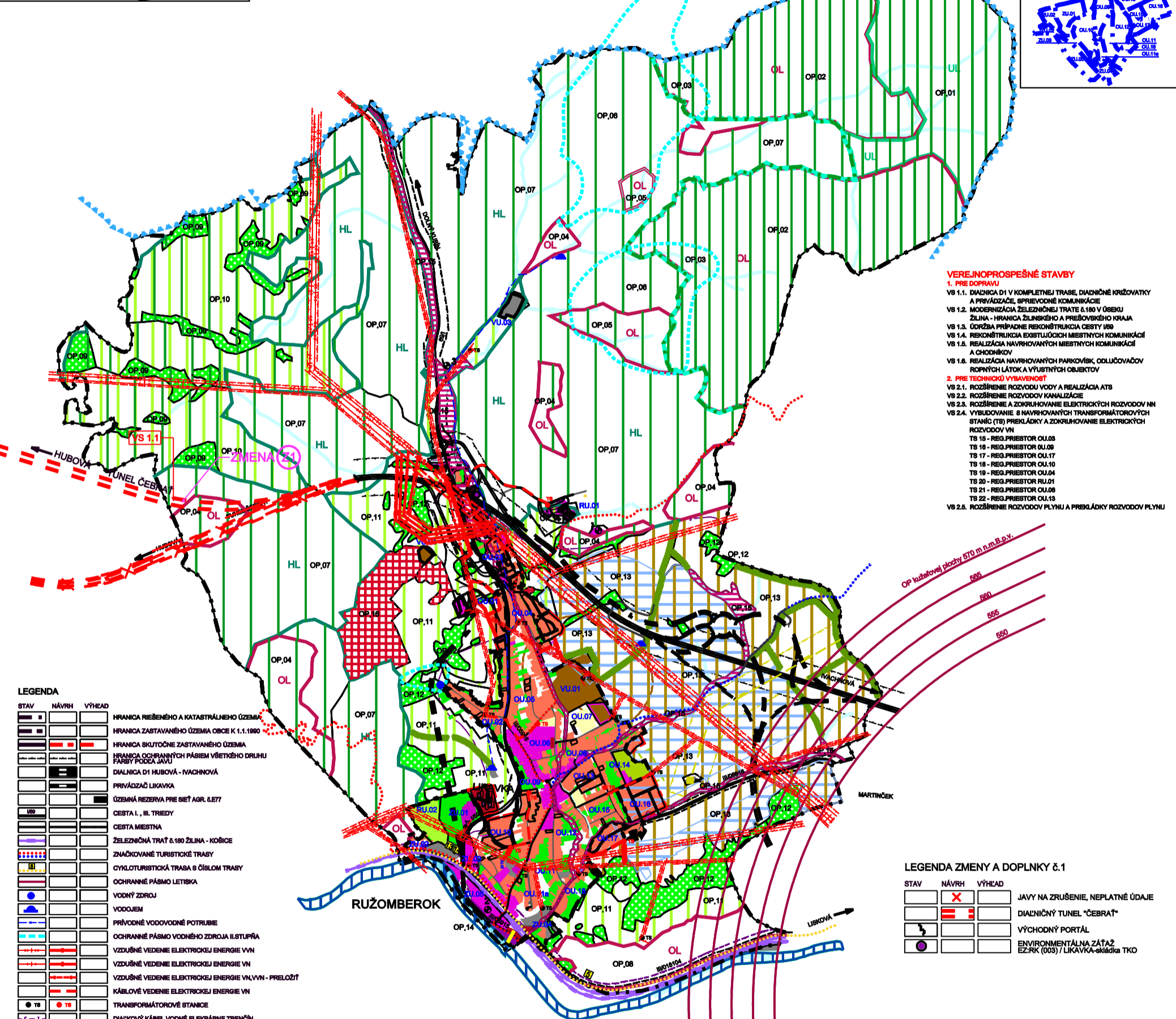
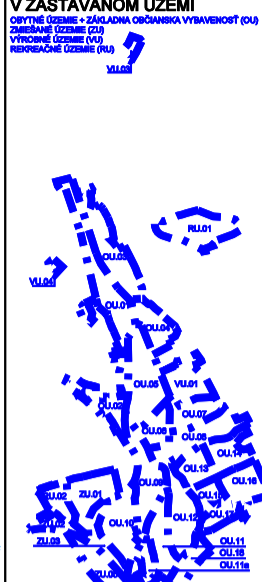
OZNAČENIE REGULOVANÝCH PRIESTOROV V ZASTAVANOM ÚZEMÍ

- A - OBYTNÉ ÚZEMIE + ZÁKLADNÁ OBČANSKÁ VYBAVENOSŤ (OU)**
- OU.01 - BUDOVO
 - OU.02 - OKOLO UL. S.NEMÁNKY
 - OU.03 - POD HRADOM I.
 - OU.04 - POD HRADOM II.
 - OU.05 - PUBKÁREŇ
 - OU.06 - ŠKOLSKÝ AREÁL
 - OU.07 - ŠPORTOVÝ AREÁL
 - OU.08 - JANOVIKOVA
 - OU.09 - OKOLO CESTY I/89 + ÚBOČ
 - OU.10 - PARÁDKA
 - OU.11 - BELLOVA
 - OU.12 - OKOLO POTOKA
 - OU.13 - NAD MLÝNSKOU
 - OU.14 - CINTORÍN
 - OU.15 - ŠTŔBOVA
 - OU.16 - DO MARTINČEK
 - OU.17 - POD MICHOM
 - OU.18 - MIKUŠTAKOVA

B - ZMIEŠANÉ ÚZEMIE (ZU)

- ZU.01 - DOM DŮCHODOV
 - ZU.02 - KURKOVA VILA
 - ZU.03 - POD PARÁDKOU
 - ZU.04 - PŘI ŽELEZNICI
 - ZU.05 - ZA ŽELEZNICOU
- C - VÝROBNÉ ÚZEMIE (VU)**
- VU.01 - PODKOHOSPODÁRSKE DRUŽSTVO
 - VU.03 - KRAMARSKÁ
 - VU.04 - STRELNICA
- D - REKREAČNÉ ÚZEMIE (RU)**
- RU.01 - ŠTEPICA
 - RU.02 - ZÁHRADKOVÁ OSADA
- REGULOVANÝ PRIESTOR VU.02 - ÚZEMIE NEPRÉŠLO PREROKOVACÍM KONANÍM**

REGULOVANÉ PRIESTORY V ZASTAVANOM ÚZEMÍ



VEREJNOSPRAVNÉ STAVBY

- 1. PRE DOPRAVU**
- VS 1.1. DIAĽNICA D1 V KOMPLETNEJ TRASE, DIAĽNIČNÉ KRÍŽOVATKY A PRÍVÁZACE, SPRÁVODNÉ KOMUNIKÁCIE
 - VS 1.2. MODERNIZÁCIA ŽELEZNIČNEJ TRATE 180 V ŤAŽKÝ ŽILINA - HRANICA ŽILINSKEHO A PREŠOVSKÉHO KRAJA
 - VS 1.3. ÚDRŽBA PRÍPADNE REKONŠTRUKCIA CESTY I/89
 - VS 1.4. REKONŠTRUKCIA EXISTUJÚCICH MIESTNYCH KOMUNIKÁCIÍ
 - VS 1.5. REALIZÁCIA NAVRHOVANÝCH MIESTNYCH KOMUNIKÁCIÍ A CHODNÍKOV
 - VS 1.6. REALIZÁCIA NAVRHOVANÝCH PARKOVISK, ODLUČOVAČOV ROVNÝCH LÁTKOK A VÝUSTNÝCH OBJEKTOV
- 2. PRE TECHNICKÚ VYBAVENOSŤ**
- VS 2.1. ROZŠÍRENIE ROZVODOV VODY A REALIZÁCIA ATS
 - VS 2.2. ROZŠÍRENIE ROZVODOV KANALIZÁCIE
 - VS 2.3. ROZŠÍRENIE A ZOKRUHOVANIE ELEKTRICKÝCH ROZVODOV NN
 - VS 2.4. VYBUDOVANIE 8 NAVRHOVANÝCH TRANSFORMÁTOROVÝCH STANÍC (TS) PREKĽADKY A ZOKRUHOVANIE ELEKTRICKÝCH ROZVODOV VN
 - TS 15 - REG.PRIESTOR OU.05
 - TS 16 - REG.PRIESTOR OU.09
 - TS 17 - REG.PRIESTOR OU.17
 - TS 18 - REG.PRIESTOR OU.10
 - TS 19 - REG.PRIESTOR OU.04
 - TS 20 - REG.PRIESTOR RU.01
 - TS 21 - REG.PRIESTOR OU.08
 - TS 22 - REG.PRIESTOR OU.13
 - VS 2.5. ROZŠÍRENIE ROZVODOV PLYNU A PREKĽADKY ROZVODOV PLYNU

LEGENDA

| STAV | NÁVRH | VÝHEAD | OPIS |
|----------|----------|----------|--|
| [Symbol] | [Symbol] | [Symbol] | HRANICA RIEBENÉHO A KATASTRÁLNEHO ÚZEMIA |
| [Symbol] | [Symbol] | [Symbol] | HRANICA ZASTAVANÉHO ÚZEMIA OBCE K 1.1.1990 |
| [Symbol] | [Symbol] | [Symbol] | HRANICA SKUTOČNÉ ZASTAVANÉHO ÚZEMIA |
| [Symbol] | [Symbol] | [Symbol] | HRANICA OCHRANÝCH PÁSIEM VŠETKÝCH DRUHŮ PÁSI PODOZEMNÝ |
| [Symbol] | [Symbol] | [Symbol] | DIAĽNICA D1 HUBOVA - VACHNOVÁ |
| [Symbol] | [Symbol] | [Symbol] | PRÍVÁZKA LIKAVKA |
| [Symbol] | [Symbol] | [Symbol] | ÚZEMNÁ REZERVA PRE SIET' AGR. LEŤ |
| [Symbol] | [Symbol] | [Symbol] | CESTA I., III. TRIEDY |
| [Symbol] | [Symbol] | [Symbol] | CESTA MESTNA |
| [Symbol] | [Symbol] | [Symbol] | ŽELEZNIČNÁ TRAT' 180 ŽILINA - KOŠICE |
| [Symbol] | [Symbol] | [Symbol] | ZNAČKOVANÉ TURISTICKÉ TRASY |
| [Symbol] | [Symbol] | [Symbol] | CYKLOTURISTICKÁ TRASA S ČÍSLM TRASY |
| [Symbol] | [Symbol] | [Symbol] | OCHRANNÉ PÁSMO LETISKA |
| [Symbol] | [Symbol] | [Symbol] | VODNÝ ZDROJ |
| [Symbol] | [Symbol] | [Symbol] | VODOJEM |
| [Symbol] | [Symbol] | [Symbol] | PRÍVODNÉ VODOVODNÉ POTRUBIE |
| [Symbol] | [Symbol] | [Symbol] | OCHRANNÉ PÁSMO VODNÉHO ZDROJA ILLUSTRÁ |
| [Symbol] | [Symbol] | [Symbol] | VZDUŠNÉ VEDENIE ELEKTRICKEJ ENERGIE VN |
| [Symbol] | [Symbol] | [Symbol] | VZDUŠNÉ VEDENIE ELEKTRICKEJ ENERGIE VN |
| [Symbol] | [Symbol] | [Symbol] | VZDUŠNÉ VEDENIE ELEKTRICKEJ ENERGIE VN, VN - PRELOŽT |
| [Symbol] | [Symbol] | [Symbol] | KÁBLOVÉ VEDENIE ELEKTRICKEJ ENERGIE VN |
| [Symbol] | [Symbol] | [Symbol] | TRANSFORMÁTOROVÉ STANICE |
| [Symbol] | [Symbol] | [Symbol] | DIKOVÝ KÁBEL VODNÉ ELEKTRÁRNE TRENČÍN |
| [Symbol] | [Symbol] | [Symbol] | VTL PLYNOVOD |
| [Symbol] | [Symbol] | [Symbol] | REGULAČNÁ STANICA PLYNU |
| [Symbol] | [Symbol] | [Symbol] | OCHRANNÉ LESY |
| [Symbol] | [Symbol] | [Symbol] | HOSPODÁRSKE LESY |
| [Symbol] | [Symbol] | [Symbol] | LESY OSOBNÉHO URČENIA |
| [Symbol] | [Symbol] | [Symbol] | MELIOROVANÉ PŮDY - ODVODNENIE |
| [Symbol] | [Symbol] | [Symbol] | NARUŠENÉ PLOCHY |
| [Symbol] | [Symbol] | [Symbol] | VODNÉ TOKY, PLOCHY |
| [Symbol] | [Symbol] | [Symbol] | ORNÁ PŮDA |
| [Symbol] | [Symbol] | [Symbol] | TRVALÉ TRÁVNE PORASTY |
| [Symbol] | [Symbol] | [Symbol] | NELESNÁ DREVINOVÁ VEGETÁCIA |
| [Symbol] | [Symbol] | [Symbol] | NÁRODNÁ KULTÚRNA PAMÁTKA PODOA ÚZP |
| [Symbol] | [Symbol] | [Symbol] | 1 ÚZP 316 - HRAD LIKAVKA |
| [Symbol] | [Symbol] | [Symbol] | 2 ÚZP 10314 - BELLOVA BYVALÉHO SOCHNÉHO ÚRADU |
| [Symbol] | [Symbol] | [Symbol] | 3 ÚZP 384 - PAMÄTNÉ MIESTO S PAMÄTIKOM - KRAMARSKÁ |

LEGENDA ZMENY A DOPLNKY č.1

| STAV | NÁVRH | VÝHEAD | OPIS |
|----------|----------|----------|---|
| [Symbol] | [Symbol] | [Symbol] | JAVY NA ZRUŠENIE, NEPLATNÉ ÚDAJE |
| [Symbol] | [Symbol] | [Symbol] | DIAĽNIČNÝ TUNEL "ČEBRAT" |
| [Symbol] | [Symbol] | [Symbol] | VYCHODNÝ PORTÁL |
| [Symbol] | [Symbol] | [Symbol] | ENVIRONMENTÁLNA ZÁTAŽ EZ:RK (003) / LIKAVKA-skádkka TKO |

| | | |
|----------|----------|---|
| [Symbol] | [Symbol] | PLOCHY S PREVÁHOU ŠPORTU A TELOVÝCHOVY |
| [Symbol] | [Symbol] | PLOCHY CINTORÍNOV |
| [Symbol] | [Symbol] | PLOCHY ZARIADENÉ PODKOHOSPODÁRSKEJ VÝROBY |
| [Symbol] | [Symbol] | PLOCHY VÝROBY,SKLADOV,ZARIADENÍ TECHN. VYBAVENOSTI |
| [Symbol] | [Symbol] | OCHRANA PRÍRODY |
| [Symbol] | [Symbol] | CHOČSKÁ FATRA - CHOČSKÉ VRCHY - NADREGIONÁLNY BIKORIDOR |
| [Symbol] | [Symbol] | VÁH - NADREGIONÁLNY BIKORIDOR, NATURA SKUEV0283 |
| [Symbol] | [Symbol] | CHOČ - NPR, NADREGIONÁLNE BIOCENTRUM, NATURA SKUEV0308 |
| [Symbol] | [Symbol] | MÍSTNY BIKORIDOR - LIKAVKA A JEJ PRÍTOKY |
| [Symbol] | [Symbol] | CHVŤ - CHOČSKÉ VRCHY |

| EKOSYSTÉMOVÉ OPATRENIA | |
|------------------------|---|
| [Symbol] | REVITALIZÁCIA NARUŠENÝCH PLOCH |
| [Symbol] | VÝSADBA NOVEJ NELESNEJ DREVINOVEJ VEGETÁCIE |
| [Symbol] | DOPLNENIE EXISTUJÚCEJ VEGETÁCIE |
| [Symbol] | ZACHOVANIE PRVKOV MIEZKY DREVINOVEJ VEGETÁCIE V KRAJINE |
| [Symbol] | INŠTALÁCIA ZÁBRAN PŘE DRAVCE |
| PRIESTOROVÉ REGULATÍVY | |
| [Symbol] | PLOCHY PRIESTOROVÝCH REGULATÍVOV V KRAJINE |
| [Symbol] | PLOCHY PRIESTOROVÝCH REGULATÍVOV V ZASTAVANOM ÚZEMÍ |

| FUNKČNÉ VYUŽITIE ÚZEMIA | |
|-------------------------|--|
| [Symbol] | ZÁHRADY |
| [Symbol] | PLOCHY ZÁHRADKÁRSKYCH OSÁD |
| [Symbol] | PLOCHY S PREVÁHOU BÝVANIA V RODINNÝCH DOMOCH |
| [Symbol] | PLOCHY SO ZMIEŠANOU FUNKCIOU (BÝVANIE-OBČANSKÁ VYBAVENOSŤ) |
| [Symbol] | PLOCHY S PREVÁHOU BÝVANIA V BYTOVÝCH DOMOCH |
| [Symbol] | PLOCHY S PREVÁHOU OBČANSKEJ VYBAVENOSTI |
| [Symbol] | PLOCHY S PREVÁHOU VÝŠŠIEJ OBČANSKEJ VYBAVENOSTI |
| [Symbol] | PLOCHY DOPRAVNÝCH ZARIADENÍ |




SCHÉMA ZÁVÄZNÝCH ČASŤÍ ÚPN - O LIKAVKA ZMENY A DOPLNKY č.1