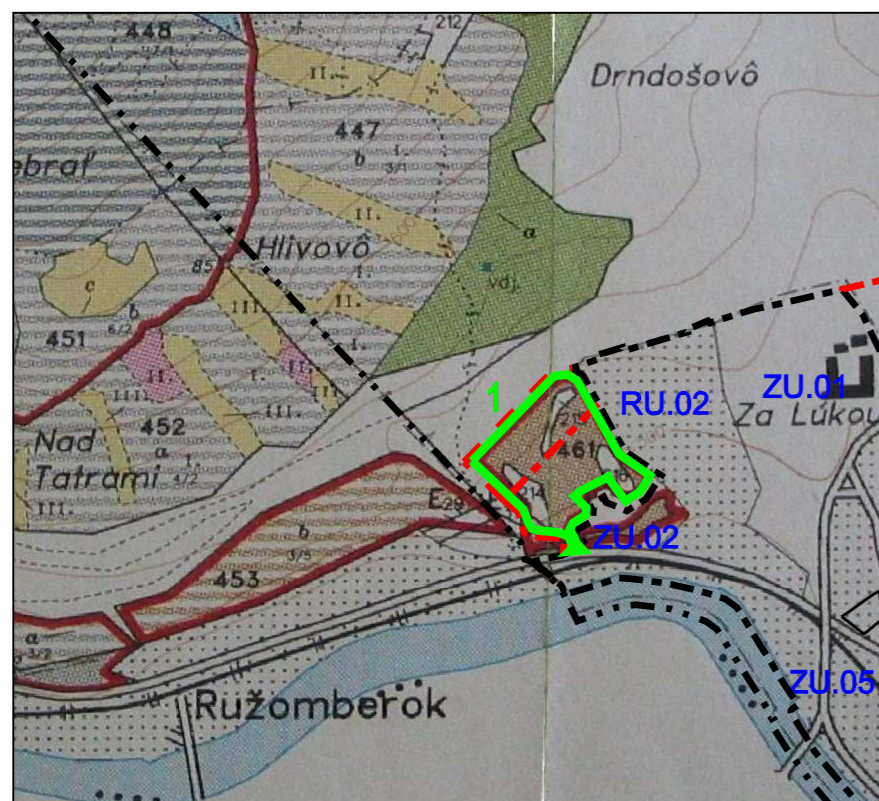
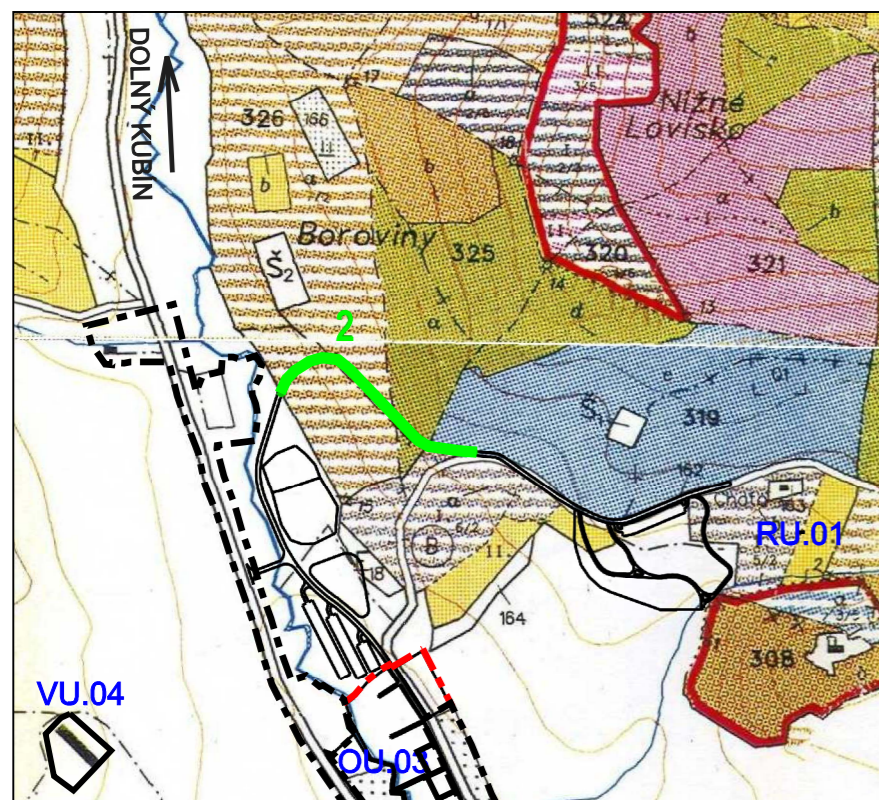


1. LOKALITA

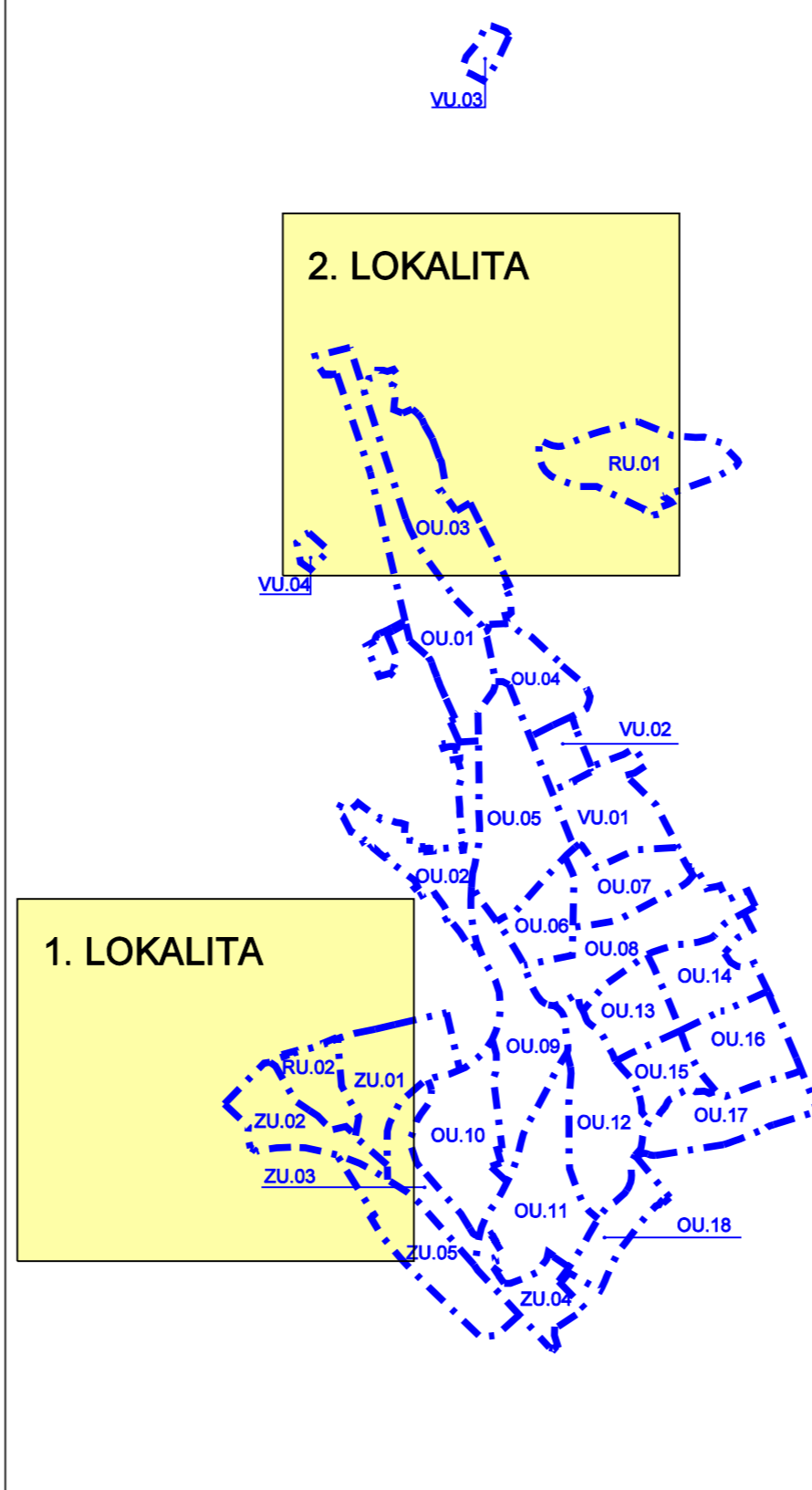


2. LOKALITA



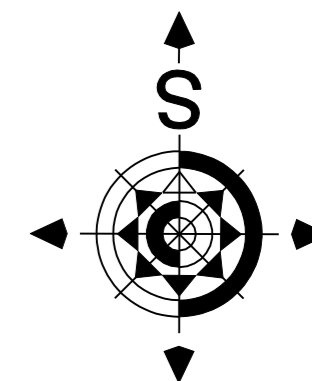
REGULOVANÉ PRIESTORY V ZASTAVANOM UZEMÍ

OBYTNÉ ÚZEMIE + ZÁKLADNA OBČIANSKA VYBAVENOSŤ (OU)
 ZMIEŠANÉ ÚZEMIE (ZU)
 VÝROBNÉ ÚZEMIE (VU)
 REKREAČNÉ ÚZEMIE (RU)



LEGENDA

STAV	NÁVRH	VÝHLAD	
			HRANICA RIEŠENÉHO A KATASTRÁLNEHO ÚZEMIA
			HRANICA ZASTAVANÉHO ÚZEMIA OBCE K 1.1.1990
			HRANICA SKUTOČNE ZASTAVANÉHO ÚZEMIA
			OZNAČENIE REGULOVANÝCH PRIESTOROV
ZÁBERY LESNEJ PÔDY			
			HRANICA LOKALITY PREDPOKLADANÉHO ODŇATIA LP
			ČÍSLA LOKALITY PREDPOKLADANÉHO ODŇATIA LP



Architektonický ateliér **Gam**, Nám.A.Hlinku 27, Ružomberok

NÁZOV DOKUMENTÁCIE

ÚZEMNÝ PLÁN OBCE LIKAVKA NÁVRH

NÁZOV VÝKRESU

VÝKRES ZÁBEROV LESNEJ PÔDY NA STAVEBNÉ A INE ZÁMERY

OBJEDNÁVATEĽ DOKUMENTÁCIE:

OBEC - LIKAVKA

AUTORI RIEŠENIA:

ING.ARCH. MARIÁN GOČ, AUTORIZOVANÝ ARCHITEKT

ODBORNÁ SPOLUPRÁCA:

ING.PETER GAŽÍK, ING.ANTON GALAS, ING.ANTON TURAN
JANKA RECHTORÍKOVÁ, MÁRIA HATŇANKOVÁ

ČÍSLO ZÁKAZKY

692 - 20

DÁTUM

JÚN 2011

MIERKA VÝKRESU

1 : 10 000

ČÍSLO VÝKRESU

7a