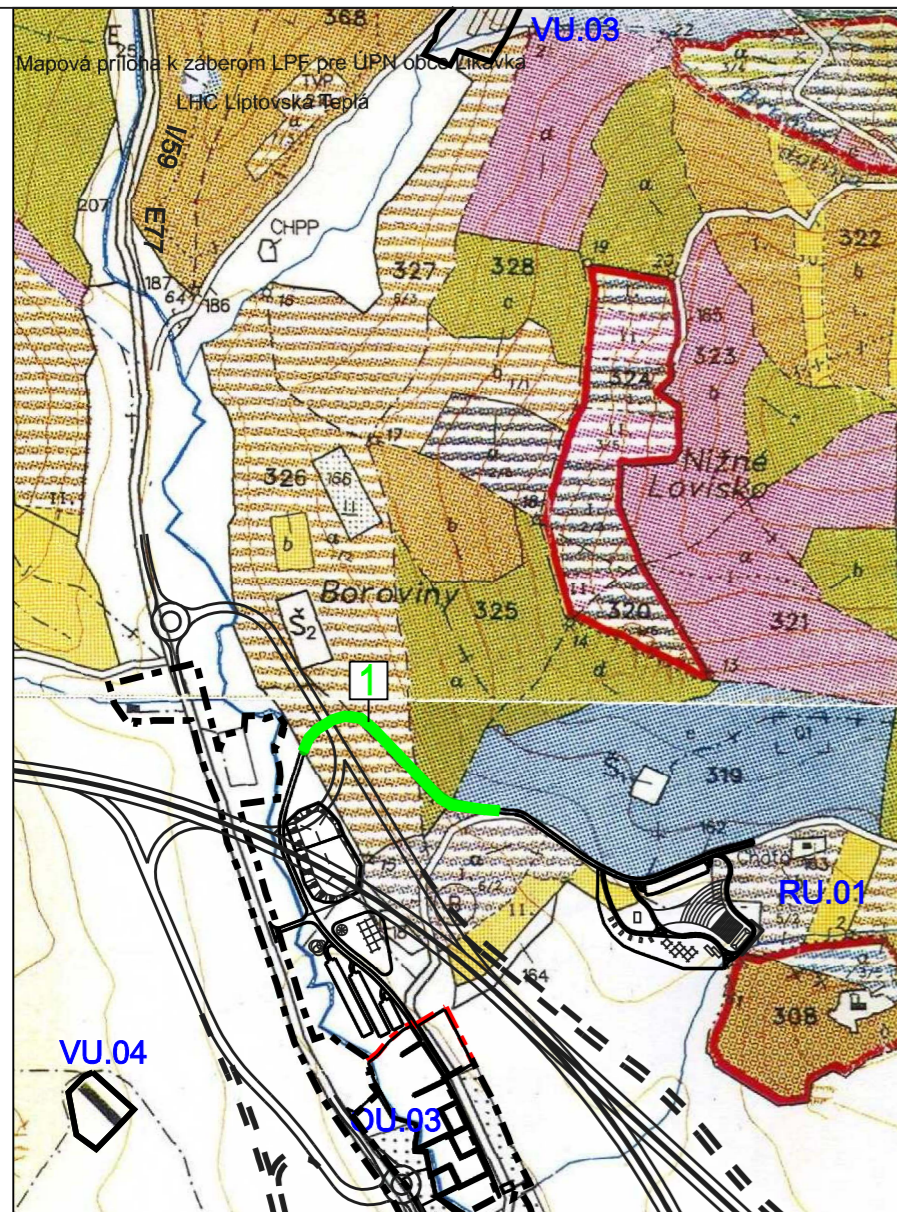


ÚZEMNÝ PLÁN OBCE LIKAVKA

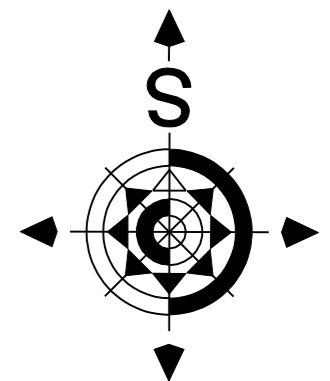
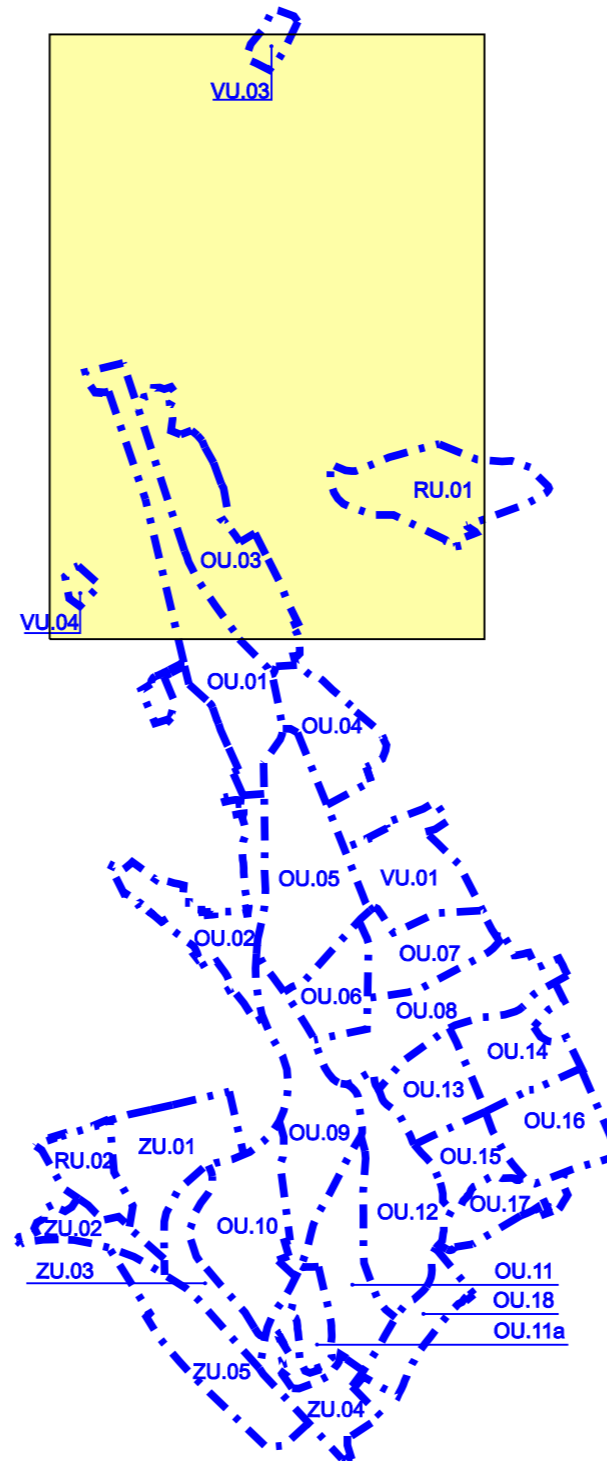


LEGENDA

STAV	NÁVRH	VÝHLĎAD	
---			HRANICA RIEŠENÉHO A KATASTRÁLNEHO ÚZEMIA
---			HRANICA ZASTAVANÉHO ÚZEMIA OBCE K 1.1.1990
---	---	---	HRANICA SKUTOČNE ZASTAVANÉHO ÚZEMIA
	OU.01		OZNAČENIE REGULOVANÝCH PRIESTOROV
ZÁBERY LESNEJ PÔDY			
	1		HRANICA LOKALITY PREDPOKLADANÉHO ODŇATIA LP
	1		ČÍSLA LOKALITY PREDPOKLADANÉHO ODŇATIA LP

REGULOVANÉ PRIESTORY V ZASTAVANOM ÚZEMÍ

OBYTNÉ ÚZEMIE + ZÁKLADNA OBČIANSKA VYBAVENOSŤ (OU)
 ZMIEŠANÉ ÚZEMIE (ZU)
 VÝROBNÉ ÚZEMIE (VU)
 REKREAČNÉ ÚZEMIE (RU)



Architektonický ateliér **Gam**, Nám.A.Hlinku 27, Ružomberok

NÁZOV DOKUMENTÁCIE

ÚZEMNÝ PLÁN OBCE LIKAVKA

NÁZOV VÝKRESU

VÝKRES ZÁBEROV LESNEJ PÔDY NA STAVEBNÉ A INE ZÁMERY

OBJEDNÁVATEĽ DOKUMENTÁCIE:

OBEC - LIKAVKA

AUTORI RIEŠENIA:

ING.ARCH. MARIÁN GOČ, AUTORIZOVANÝ ARCHITEKT

ODBORNÁ SPOLUPRÁCA:

ING.PETER GAŽÍK, ING.ANTON GALAS, ING.ANTON TURAN
 ING.STANISLAV TABAČEK, JANKA RECHTORÍKOVÁ, MÁRIA HATŇANKOVÁ

ČÍSLO ZÁKAZKY

692 - 20

DÁTUM

MÁJ 2012

MIERKA VÝKRESU

1 : 10 000

ČÍSLO VÝKRESU

7a